



ΕΦΗΜΕΡΙΔΑ ΤΗΣ ΚΥΒΕΡΝΗΣΕΩΣ ΤΗΣ ΕΛΛΗΝΙΚΗΣ ΔΗΜΟΚΡΑΤΙΑΣ

1 Φεβρουαρίου 2017

ΤΕΥΧΟΣ ΤΕΤΑΡΤΟ

Αρ. Φύλλου 12

ΠΕΡΙΕΧΟΜΕΝΑ

ΑΠΟΦΑΣΕΙΣ

- 1 Κήρυξη ως αναδασωτέας δημόσιας και ιδιωτικής έκτασης δασικού χαρακτήρα της παρ. 1 του άρθρου 3 του Ν. 998/1979, όπως τροποποιήθηκε και ισχύει συνολικού εμβαδού 117,70 στρεμμάτων στη θέση «ΚΑΛΟΓΗΡΟΣ ή ΚΑΒΟΣ» περιφέρειας Δ.Κ. Κύμης της Δ.Ε. Κύμης του Δήμου Κύμης-Αλιβερίου Ν. Ευβοίας.
- 2 Κήρυξη ως αναδασωτέας ιδιωτικής έκτασης δασικού χαρακτήρα της παρ. 1 του άρθρου 3 του Ν. 998/1979, όπως τροποποιήθηκε και ισχύει συνολικού εμβαδού 35,77 στρεμμάτων στη θέση «Δρυμάρι» οικισμού Βατησίου περιφέρειας Τ.Κ. Στουπαίων της Δ.Ε. Μαρμαρίου του Δήμου Καρύστου Ν. Ευβοίας.
- 3 Κήρυξη έκτασης ως αναδασωτέας εμβαδού 4.076,48 τετρ. μέτρων, στη θέση "Πούσι -Μειντά-νι" Δημοτικής Κοινότητας Λουτρακίου του Δήμου Λουτρακίου - Περαχώρας - Αγίων Θεοδώρων Περιφερειακής Ενότητας Κορινθίας, λόγω εκχέρσωσης.

ΑΠΟΦΑΣΕΙΣ

Αριθμ. 4528/207102 π.ε.

(1)

Κήρυξη ως αναδασωτέας δημόσιας και ιδιωτικής έκτασης δασικού χαρακτήρα της παρ. 1 του άρθρου 3 του Ν. 998/1979, όπως τροποποιήθηκε και ισχύει συνολικού εμβαδού 117,70 στρεμμάτων στη θέση «ΚΑΛΟΓΗΡΟΣ ή ΚΑΒΟΣ» περιφέρειας Δ.Κ. Κύμης της Δ.Ε. Κύμης του Δήμου Κύμης-Αλιβερίου Ν. Ευβοίας.

Ο ΓΕΝΙΚΟΣ ΓΡΑΜΜΑΤΕΑΣ
ΑΠΟΚΕΝΤΡΩΜΕΝΗΣ ΔΙΟΙΚΗΣΗΣ
ΘΕΣΣΑΛΙΑΣ - ΣΤΕΡΕΑΣ ΕΛΛΑΔΑΣ

Έχοντας υπόψη:

1. Τις διατάξεις των άρθρων 24 παρ. 1 και 117 παρ. 3 του Συντάγματος.

2. Τις διατάξεις της παρ. 1 άρθρου 38 όπως αντικαταστάθηκε με τις διατάξεις της παρ. 1 του άρθρου 35 του Ν. 4280/2014 (Φ.Ε.Κ. 159/τ.Α/08-08-2014), όπως τροποποιήθηκε και ισχύει με τις διατάξεις του άρθρου 32 του Ν.4342/2015 (Φ.Ε.Κ. 143/τ.Α/09-11-2015) περί «περιβαλλοντικής αναβάθμισης και ιδιωτικής πολεοδόμησης – Βιώσιμη ανάπτυξη οικισμών Ρυθμίσεις δασικής νομοθεσίας και άλλες διατάξεις και των παρ. 1 και 3 του άρθρου 41 του Ν. 998/1979 (Φ.Ε.Κ. 289/τ.Α/29-12-1979) περί «Προστασίας των δασών και των δασικών εν γένει εκτάσεων της χώρας».

3. Τις με αριθμ. 160417/1180/08-07-1980 και 182447/3049/24-09-1980 εγκύκλιες διαταγές του Υπουργείου Γεωργίας σχετικά με την κήρυξη εκτάσεων ως αναδασωτέων.

4. Τις διατάξεις του Ν. 2503/1997 (Φ.Ε.Κ. 107/τ.Α/30-05-1997) περί «Διοίκησης Οργάνωσης, Στελέχωσης της Περιφέρειας κ.λπ.».

5. Τις διατάξεις του άρθρου 280 του Ν. 3852/2010 (Φ.Ε.Κ. 87/τ.Α/07-06-2010) περί «Νέας Αρχιτεκτονικής της Αυτοδιοίκησης και της Αποκεντρωμένης Διοίκησης- Πρόγραμμα Καλλικράτης».

6. Το Π.δ. 138/2010 (Φ.Ε.Κ. 231/τ.Α/27-12-2010) περί «Οργανισμού της Αποκεντρωμένης Διοίκησης Θεσσαλίας – Στερεάς Ελλάδας».

7. Τη με αριθμ. 1669/33104/31-3-2011 (Φ.Ε.Κ 648/τ.Β/19-04-2011) απόφαση της Γ.Γ.Α.Δ.Θ.Σ.Ε. περί «Μεταβίβασης δικαιώματος υπογραφής της Γενικής Γραμματέως Αποκεντρωμένης Διοίκησης Θεσσαλίας – Στερεάς Ελλάδας στον Προϊστάμενο της Γενικής Διευθύνσεως Δασών και Αγροτικών Υποθέσεων και στους Προϊσταμένους Διευθύνσεων και Δασαρχείων της Ανωτέρω Γενικής Δ/νσεως» όπως τροποποιήθηκε και ισχύει.

8. Την με αριθμ. 3092/196377/10-11-2016 πρόταση του Δασαρχείου Αλιβερίου, από την οποία προκύπτει ότι η βλάστηση της έκτασης που αναφέρεται στο θέμα καταστράφηκε από πυρκαγιά στις 09-08-2016 και πριν το χρόνο καταστροφής της, είχε μορφή δάσους κατά την έννοια της παρ. 1 του άρθρου 3 του Ν. 998/1979, όπως τροποποιήθηκε και ισχύει, καλυπτόμενη δάσος χαλεπίου πεύκης και υπόροφο από αειφύλλα πλατυφύλλα, βαθμού συγκόμωσης 80% περίπου και ως εκ τούτου επιβάλλεται η κήρυξη της ως αναδασωτέας, αποφασίζουμε:

Κηρύσσουμε ως αναδασωτέα ιδιωτική και δημόσια έκταση δασικού χαρακτήρα συνολικού εμβαδού 117,70 στρεμμάτων στη θέση «ΚΑΛΟΓΗΡΟΣ ή ΚΑΒΟΣ» περιφέρειας Δ.Κ. Κύμης της Δ.Ε. Κύμης του Δήμου Κύμης-Αλιβερίου Ν. Ευβοίας όπως απεικονίζεται στο συνημμένο τοπογραφικό διάγραμμα του Δασαρχείου Αλιβερίου, της οποίας η βλάστηση καταστράφηκε από πυρκαγιά στις 09-08-2016 και προσδιορίζεται ακριβώς στο συνημμένο πίνακα συντεταγμένων ΕΓΣΑ '87, ο οποίος αποτελεί αναπόσπαστο μέρος της απόφασης αυτής.

Η έκταση που απεικονίζεται σήμερα συνορεύει:

ΤΜΗΜΑ 1

Β: Με Δημοτική οδός Κύμη- Σουτσίνι

Ν: Με Θάλασσα

Α: Με δάσος και μη δασικές εκτάσεις

Δ: Με μη δασικές εκτάσεις

ΤΜΗΜΑ 2

Β: Εν μέρει με Δημοτική οδός Κύμη- Σουτσίνι, εν μέρει με μη δασικές εκτάσεις, με αναδασωτέα έκταση και δάσος

Ν: Με Δημοτική οδός Κύμη- Σουτσίνι

Α: Με μη δασικές εκτάσεις

Δ: Με δασικές εκτάσεις

Ο χαρακτηρισμός των όμορων εκτάσεων είναι ενδεικτικός και όχι οριστικός εκτός υπομήματος του Τμήματος 2 που συνορεύει βόρεια με αναδασωτέα έκταση.

Σκοπός της κήρυξης της ανωτέρω έκτασης ως αναδασωτέας είναι η διατήρηση του δασικού χαρακτήρα αυτής, ο αποκλεισμός διάθεσής της για άλλη χρήση και η αποκατάσταση της δασικής βλάστησης. Η αποκατάσταση της βλάστησης θα γίνει με φυσική αναγέννηση ή με πρόγραμμα τεχνητής αναγέννησης.

Από τις διατάξεις της παρούσας, δεν προκαλείται δαπάνη σε βάρος του κρατικού προϋπολογισμού.

Η ισχύς της παρούσας, αρχίζει από την δημοσίευσή της, στην Εφημερίδα της Κυβερνήσεως.

Η απόφαση αυτή να δημοσιευθεί στην Εφημερίδα της Κυβερνήσεως.

Χαλκίδα, 4 Ιανουαρίου 2017

Με εντολή Γενικού Γραμματέα

Αποκεντρωμένης Διοίκησης

Η Προϊσταμένη Διεύθυνσης

Δασών Ν. Ευβοίας

ΔΕΣΠΟΙΝΑ ΚΟΜΙΛΗ

ΤΟΠΟΓΡΑΦΙΚΟ ΔΙΑΓΡΑΜΜΑ
ΑΝΑΔΑΣΩΤΕΑΣ ΕΚΤΑΣΗ
ΚΛΙΜΑΚΑ 1/5000

ΔΑΣΑΡΧΕΙΟ ΑΛΙΒΕΡΙΟΥ

Π.Ε. ΕΥΒΟΙΑΣ

ΔΗΜΟΣ ΚΥΜΗΣ -ΑΛΙΒΕΡΙΟΥ

ΔΗΜ. ΕΝ. ΚΥΜΗΣ

ΔΗΜ. ΚΟΙΝ. ΚΥΜΗΣ

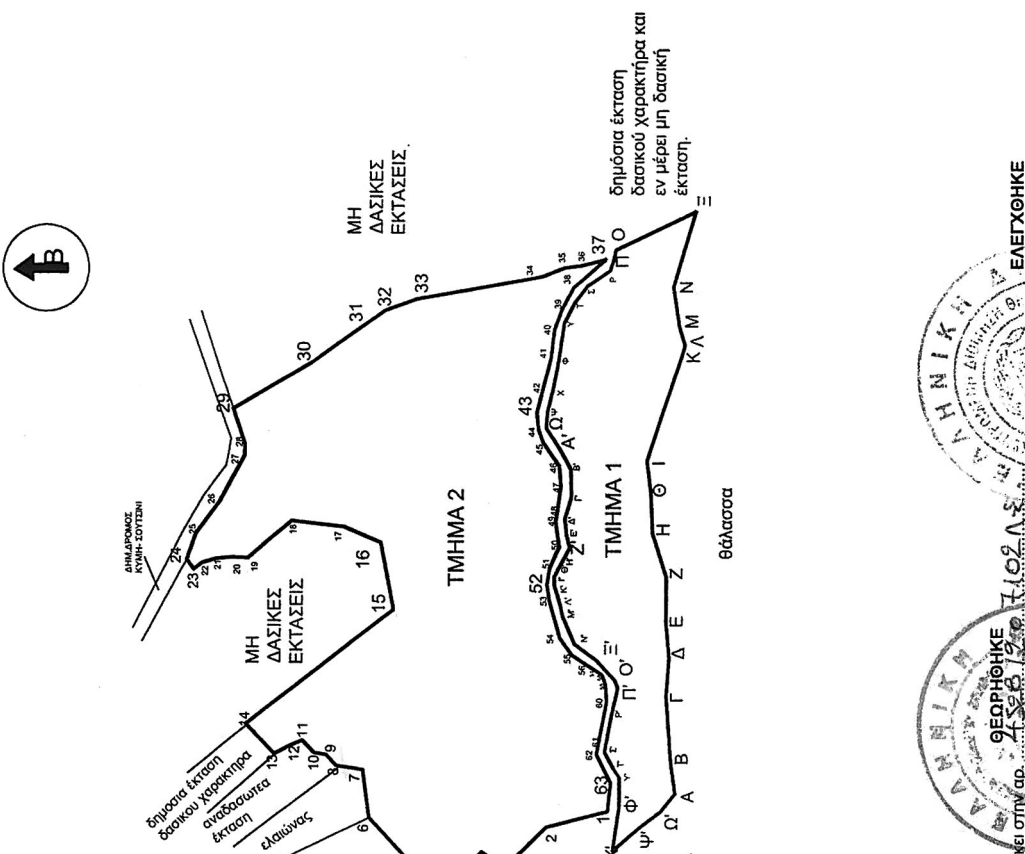
ΘΕΣΗ: "ΚΑΛΟΓΕΡΟΣ ή ΚΑΒΟΣ"

ΕΜΒΑΔΟΝ ΚΑΕΙΣΑΣ ΕΚΤΑΣΗΣ

- ΤΜΗΜΑ 1 : 30,91 στρ.

- ΤΜΗΜΑ 2 : 86,79 στρ.

- 1. X=511970.35 Y=4277248.54
2. X=511966.12 Y=4277296.60
3. X=511926.33 Y=4277329.18
4. X=511939.37 Y=4277347.10
5. X=511905.14 Y=4277378.66
6. X=511965.46 Y=4277433.43
7. X=512003.24 Y=4277438.52
8. X=512006.47 Y=4277468.31
9. X=512015.11 Y=4277466.51
10. X=512016.35 Y=4277475.36
11. X=512025.83 Y=4277484.62
12. X=512022.29 Y=4277493.62
13. X=512015.43 Y=4277505.84
14. X=512038.66 Y=4277527.93
15. X=512177.17 Y=4277415.38
16. X=512178.63 Y=4277425.09
17. X=512190.63 Y=4277453.09
18. X=512166.62 Y=4277526.80
19. X=512166.95 Y=4277539.26
21. X=512165.91 Y=4277550.78
22. X=512162.71 Y=4277581.80
23. X=512157.66 Y=4277588.49
24. X=512165.08 Y=4277573.93
25. X=512185.17 Y=4277566.68
26. X=512209.82 Y=4277548.44
27. X=512245.87 Y=4277529.19
28. X=512254.13 Y=4277529.82
29. X=512281.53 Y=4277537.73
30. X=512317.44 Y=4277477.68
31. X=512344.56 Y=4277440.68
32. X=512358.36 Y=4277421.65
33. X=512367.29 Y=4277397.70
34. X=512385.11 Y=4277300.61
35. X=512381.93 Y=4277283.41
36. X=512383.62 Y=4277270.16
37. X=512398.12 Y=4277250.99
38. X=512376.87 Y=4277276.19
39. X=512369.41 Y=4277285.19
40. X=512343.62 Y=4277290.83
41. X=512322.23 Y=4277293.36
42. X=512287.75 Y=4277299.83
43. X=512279.07 Y=4277304.77
44. X=512286.72 Y=4277303.48
45. X=512286.31 Y=4277299.82
46. X=512238.30 Y=4277287.17
47. X=512222.83 Y=4277285.76
48. X=512203.28 Y=4277289.80
49. X=512194.62 Y=4277287.16
50. X=512175.99 Y=4277294.47
51. X=512159.67 Y=4277294.47
52. X=512146.73 Y=4277296.72
53. X=512134.35 Y=4277294.75
54. X=512105.25 Y=4277286.58
55. X=512092.31 Y=4277277.02
56. X=512065.56 Y=4277266.33
57. X=512077.27 Y=4277253.22
58. X=512090.62 Y=4277258.52
59. X=512069.24 Y=4277250.30
60. X=512055.45 Y=4277249.74
61. X=512021.89 Y=4277256.22
62. X=512015.48 Y=4277257.46
63. X=511983.10 Y=4277246.33



Official stamps and signatures. Includes circular stamps from the Ministry of Agriculture and Forestry and the Regional Directorate of Attica. Signatures of officials like 'ΕΛΕΓΧΘΗΚΕ' and 'ΑΙΤΕΛΙΚΗ ΓΚΡΟΤΖΑΜΑΝΗ' are present.

Table with 2 columns: Parcel ID (Α-Ω, Α'-Ω') and Coordinates (X, Y). Lists 63 parcels with their respective X and Y values.

ΕΘΝΙΚΟ ΤΥΠΟΓΡΑΦΕΙΟ
Για τεχνικούς λόγους στο σχεδιάγραμμα,
από το ηλεκτρονικό αρχείο, έγινε
σμίκρυνση κατά ποσοστό 85%

ΑΛΙΒΕΡΙ 04-11-2016
Η ΣΥΝΤΑΚΤΡΙΑ
ΠΑΡΑΣΚΕΥΗ ΣΠΥΡΟΥΛΗ
ΔΑΣΟΛΟΓΟΣ

Αριθμ. 5057/228493/π.ε. (2)

Κήρυξη ως αναδασωτέας ιδιωτικής έκτασης δασικού χαρακτήρα της παρ. 1 του άρθρου 3 του Ν. 998/1979, όπως τροποποιήθηκε και ισχύει συνολικού εμβαδού 35,77 στρεμμάτων στη θέση «Δρυμάρι» οικισμού Βατησίου περιφέρειας Τ.Κ. Στουπαίων της Δ.Ε. Μαρμαρίου του Δήμου Καρύστου Ν. Ευβοίας.

Ο ΓΕΝΙΚΟΣ ΓΡΑΜΜΑΤΕΑΣ
ΑΠΟΚΕΝΤΡΩΜΕΝΗΣ ΔΙΟΙΚΗΣΗΣ
ΘΕΣΣΑΛΙΑΣ - ΣΤΕΡΕΑΣ ΕΛΛΑΔΑΣ

Έχοντας υπόψη:

1. Τις διατάξεις των άρθρων 24 παρ. 1 και 117 παρ. 3 του Συντάγματος.
2. Τις διατάξεις της παρ. 1 άρθρου 38 όπως αντικαταστάθηκε με τις διατάξεις της παρ. 1 του άρθρου 35 του Ν. 4280/2014 (Φ.Ε.Κ. 159/τ.Α/08-08-2014), όπως τροποποιήθηκε και ισχύει με τις διατάξεις του άρθρου 32 του Ν.4342/2015 (Φ.Ε.Κ. 143/τ.Α/09-11-2015) περί «περιβαλλοντικής αναβάθμισης και ιδιωτικής πολεοδόμησης - Βιώσιμη ανάπτυξη οικισμών Ρυθμίσεις δασικής νομοθεσίας και άλλες διατάξεις και των παρ. 1 και 3 του άρθρου 41 του Ν. 998/1979 (Φ.Ε.Κ. 289/τ.Α/29-12-1979) περί «Προστασίας των δασών και των δασικών εν γένει εκτάσεων της χώρας».
3. Τις με αριθμ. 160417/1180/08-07-1980 και 182447/3049/24-09-1980 εγκύκλιες διαταγές του Υπουργείου Γεωργίας σχετικά με την κήρυξη εκτάσεων ως αναδασωτέων.
4. Τις διατάξεις του Ν. 2503/1997 (Φ.Ε.Κ. 107/τ.Α/30-05-1997) περί «Διοίκησης Οργάνωσης, Στελέχωσης της Περιφέρειας κ.λπ.».
5. Τις διατάξεις του άρθρου 280 του Ν. 3852/2010 (Φ.Ε.Κ. 87/τ.Α/07-06-2010) περί «Νέας Αρχιτεκτονικής της Αυτοδιοίκησης και της Αποκεντρωμένης Διοίκησης - Πρόγραμμα Καλλικράτης».
6. Το Π.δ. 138/2010 (Φ.Ε.Κ. 231/τ.Α/27-12-2010) «περί «Οργανισμού της Αποκεντρωμένης Διοίκησης Θεσσαλίας - Στερεάς Ελλάδας».
7. Τη με αριθμ. 1669/33104/31-3-2011 (Φ.Ε.Κ 648/τ.Β/19-04-2011) απόφαση της Γ.Γ.Α.Δ.Θ.Σ.Ε. περί «Μεταβίβασης δικαιώματος υπογραφής της Γενικής Γραμματέως Αποκεντρωμένης Διοίκησης Θεσσαλίας - Στερεάς Ελλάδας στον Προϊστάμενο της Γενικής Διευθύνσεως Δασών και Αγροτικών Υποθέσεων και στους Προϊσταμένους Διευθύνσεων και Δασαρχείων της Ανωτέρω Γενικής Δ/νσεως» όπως τροποποιήθηκε και ισχύει.

8. Την με αριθμ. 3500/221765/15-12-2016 πρόταση του Δασαρχείου Αλιβερίου, από την οποία προκύπτει ότι η βλάστηση της έκτασης που αναφέρεται στο θέμα καταστράφηκε από πυρκαγιά στις 09-08-2016 και πριν το χρόνο καταστροφής της, είχε μορφή δάσους κατά την έννοια της παρ. 1 του άρθρου 3 του Ν. 998/1979, όπως τροποποιήθηκε και ισχύει, καλυπτόμενη από αειφύλλα πλατύφυλλα (αριά, ρέικι κουμαριά), βαθμού συγκόμωσης 40% και ως εκ τούτου επιβάλλεται η κήρυξή της ως αναδασωτέας, αποφασίζουμε:

Κηρύσσουμε ως αναδασωτέα ιδιωτική έκταση δασικού χαρακτήρα συνολικού εμβαδού 35,77 στρεμμάτων στη θέση «ΔΡΥΜΑΡΙ» οικισμού Βατησίου περιφέρειας Τ.Κ. Στουπαίων της Δ.Ε. Μαρμαρίου του Δήμου Καρύστου Ν. Ευβοίας όπως απεικονίζεται στο συνημμένο τοπογραφικό διάγραμμα του Δασαρχείου Αλιβερίου, της οποίας η βλάστηση καταστράφηκε από πυρκαγιά στις 09-08-2016 και προσδιορίζεται ακριβώς στο συνημμένο πίνακα συντεταγμένων ΕΓΣΑ '87, ο οποίος αποτελεί αναπόσπαστο μέρος της απόφασης αυτής.

Η έκταση που απεικονίζεται σήμερα συνορεύει:

Βόρεια: Με εκτάσεις που υπάγονται στις διατάξεις της Δασικής Νομοθεσίας.

Νότια: Με εκτάσεις που υπάγονται στις διατάξεις της Δασικής Νομοθεσίας.

Ανατολικά: Με εκτάσεις που υπάγονται στις διατάξεις της Δασικής Νομοθεσίας.

Δυτικά: Με εκτάσεις που υπάγονται στις διατάξεις της Δασικής Νομοθεσίας.

Ο χαρακτηρισμός των όμορων εκτάσεων είναι ενδεικτικός και όχι οριστικός.

Σκοποί της κήρυξης της ανωτέρω έκτασης ως αναδασωτέας είναι η διατήρηση του δασικού χαρακτήρα αυτής, ο αποκλεισμός διάθεσής της για άλλη χρήση και η αποκατάσταση της δασικής βλάστησης. Η αποκατάσταση της βλάστησης θα γίνει με φυσική αναγέννηση ή με πρόγραμμα τεχνητής αναγέννησης.

Από τις διατάξεις της παρούσας, δεν προκαλείται δαπάνη σε βάρος του κρατικού προϋπολογισμού.

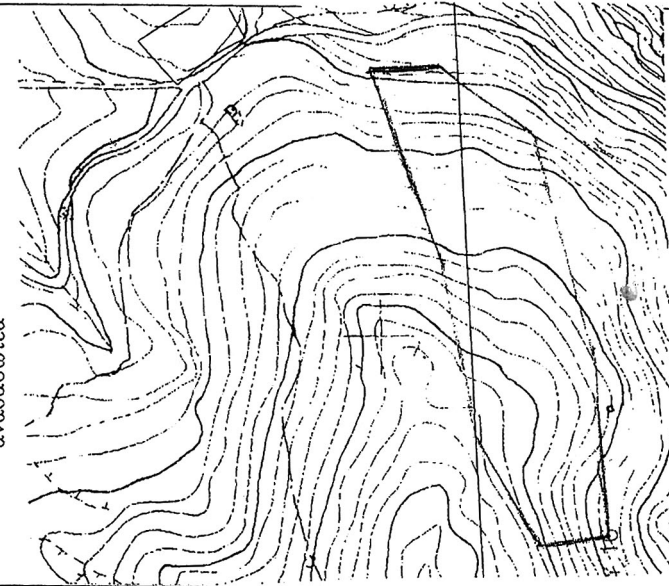
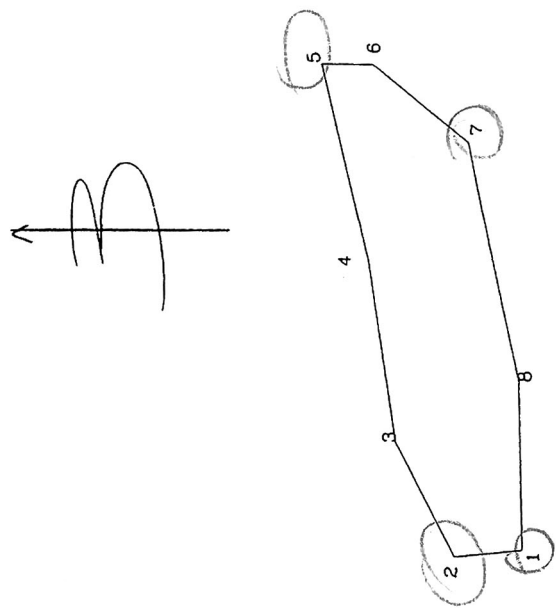
Η ισχύς της παρούσας, αρχίζει από την δημοσίευσή της, στην Εφημερίδα της Κυβερνήσεως.

Η απόφαση αυτή να δημοσιευθεί στην Εφημερίδα της Κυβερνήσεως.

Χαλκίδα, 5 Ιανουαρίου 2017

Με εντολή Γενικού Γραμματέα
Αποκεντρωμένης Διοίκησης
Η Προϊσταμένη Διεύθυνσης
Δασών Ν. Ευβοίας

ΔΕΣΠΟΙΝΑ ΚΟΜΙΛΗ

<p>ΤΟΠΟΓΡΑΦΙΚΟ ΔΙΑΓΡΑΜΜΑ ΑΝΑΔΑΣΩΤΕΑΣ ΕΚΤΑΣΗΣ ΚΛΙΜΑΚΑ 1:5000</p> <p>ΝΟΜΟΣ: ΕΥΒΟΙΑΣ ΔΑΣΑΡΧΕΙΟ: ΑΛΙΒΕΡΙΟΥ ΔΗΜΟΣ: ΚΑΡΥΣΤΟΥ ΘΕΣΗ: ΚΑΝΤΑΛΟ</p> <p>ΕΜΒΑΔΟΝ ΕΚΤΑΣΗΣ: 35,77 στρ. ΣΥΝΤΕΤΑΓΜΕΝΕΣ ΑΠΟΣΠΑΣΜΑΤΟΣ</p> <p>1: X=528057.38 Y=4216676.54 2: X=528052.01 Y=4216731.12 3: X=528143.35 Y=4216778.54 4: X=528287.52 Y=4216800.01 5: X=528441.55 Y=4216837.33 6: X=528441.55 Y=4216796.43 7: X=528381.55 Y=4216719.49 8: X=528192.60 Y=4216679.23</p> <p>ΕΘΝΙΚΟ ΤΥΠΟΓΡΑΦΕΙΟ Για τεχνικούς λόγους στο σχεδιάγραμμα, από το ηλεκτρονικό αρχείο, έγινε σμίκρυνση κατά ποσοστό 82%</p>	<p>ΑΠΟΣΠΑΣΜΑ ΧΑΡΤΗΣ Γ.Υ.Σ. - ΦΥΛ. 6531 / 7 ΚΛΙΜΑΚΑ 1:5000</p> <p>ΥΠΟΜΝΗΜΑ Θέση έκτασης που κτηρύσσεται αναδάσωτά</p> 	<p>Αλιβέρι 19/7/2016 Η ΣΥΝΤΑΚΤΡΙΑ Ευαγγελία Μαστορή Δασολόγος</p>
<p>ΤΟΠΟΓΡΑΦΙΚΟ ΔΙΑΓΡΑΜΜΑ ΑΝΑΔΑΣΩΤΕΑΣ ΕΚΤΑΣΗΣ ΚΛΙΜΑΚΑ 1:5000</p> <p>ΝΟΜΟΣ: ΕΥΒΟΙΑΣ ΔΑΣΑΡΧΕΙΟ: ΑΛΙΒΕΡΙΟΥ ΔΗΜΟΣ: ΚΑΡΥΣΤΟΥ ΘΕΣΗ: ΚΑΝΤΑΛΟ</p> <p>ΕΜΒΑΔΟΝ ΕΚΤΑΣΗΣ: 35,77 στρ. ΣΥΝΤΕΤΑΓΜΕΝΕΣ ΑΠΟΣΠΑΣΜΑΤΟΣ</p> <p>1: X=528057.38 Y=4216676.54 2: X=528052.01 Y=4216731.12 3: X=528143.35 Y=4216778.54 4: X=528287.52 Y=4216800.01 5: X=528441.55 Y=4216837.33 6: X=528441.55 Y=4216796.43 7: X=528381.55 Y=4216719.49 8: X=528192.60 Y=4216679.23</p> <p>ΕΘΝΙΚΟ ΤΥΠΟΓΡΑΦΕΙΟ Για τεχνικούς λόγους στο σχεδιάγραμμα, από το ηλεκτρονικό αρχείο, έγινε σμίκρυνση κατά ποσοστό 82%</p>		<p>Αλιβέρι 19/7/2016 Η ΣΥΝΤΑΚΤΡΙΑ Ευαγγελία Μαστορή Δασολόγος</p>
<p>Και ανήκει στην αρ. 5057/228493/Α.Σ. Απόφαση Δίνας Δασών Ν. Ευβοίας Χαλκίδα 2017. Με εντολή Γ.Α.Δ.Θ.Σ.Ε. Η Προϊσταμένη της Δίνας Δασών Ν. Ευβοίας</p> <p>Δέσποινα Κομύλη Δασολόγος</p>	<p>ΘΕΩΡΗΘΗΚΕ Αλιβέρι 19/7/2016 Η ΣΥΝΤΑΚΤΡΙΑ Ευαγγελία Μαστορή Δασολόγος</p>	<p>Αλιβέρι 19/7/2016 Η ΣΥΝΤΑΚΤΡΙΑ Ευαγγελία Μαστορή Δασολόγος</p>

Αριθμ. 211687

(3)

Κήρυξη έκτασης ως αναδασωτέας εμβαδού 4.076,48 τετρ. μέτρων, στη θέση "Πούσι -Μείντά-νι" Δημοτικής Κοινότητας Λουτρακίου του Δήμου Λουτρακίου - Περαχώρας - Αγίων Θεοδώρων Περιφερειακής Ενότητας Κορινθίας, λόγω εκχέρσωσης.

Ο ΓΕΝΙΚΟΣ ΓΡΑΜΜΑΤΕΑΣ
ΑΠΟΚΕΝΤΡΩΜΕΝΗΣ ΔΙΟΙΚΗΣΗΣ
ΠΕΛΟΠΟΝΝΗΣΟΥ - ΔΥΤΙΚΗΣ ΕΛΛΑΔΑΣ ΚΑΙ ΙΟΝΙΟΥ

Έχοντας υπόψη :

1. Τις διατάξεις:

α) Του Ν. 2503/1997 «Διοίκηση, οργάνωση, στελέχωση της Περιφέρειας, ρύθμιση θεμάτων για την Τοπική Αυτοδιοίκηση και άλλες διατάξεις» (107Α').

β) Του Ν. 3200/1955 «Περί διοικητικής αποκέντρωσης» (97Α'), όπως τροποποιήθηκε και συμπληρώθηκε με το ν.δ. 532/1970 (103Α') και μεταγενέστερες διατάξεις.

γ) Των άρθρων 6 και 280 του Ν. 3852/2010 (Φ.Ε.Κ. 87/7-6-2010 τ.Α') «Νέα αρχιτεκτονική της Αυτοδιοίκησης και της Αποκεντρωμένης Διοίκησης - Πρόγραμμα Καλλικράτης».

δ) Του π.δ. 139/2010 (Φ.Ε.Κ. 232/27-12-2010 τ.Α') «Οργανισμός της Αποκεντρωμένης Διοίκησης Πελοποννήσου - Δυτικής Ελλάδας και Ιονίου».

2. Την υπ' αριθ. 40/29-12-2010 (Φ.Ε.Κ. 247/31-12-2010 τ.Α') Πράξη του Υπουργικού Συμβουλίου περί παύσης εκ του Νόμου των Γενικών Γραμματέων των Περιφερειών και διορισμού Γενικών Γραμματέων στις Αποκεντρωμένες Διοικήσεις του Κράτους.

3. Την υπ' αριθ. 4 της 6.2.2015 (Φ.Ε.Κ. 24/Α'/2015) πράξη του Υπουργικού Συμβουλίου, περί αποδοχής παραιτήσεων των Γενικών Γραμματέων των Αποκεντρωμένων Διοικήσεων της Χώρας και το άρθρο 56 του Ν. 4257/2014 (Φ.Ε.Κ. 93/Α'/14-4-2014).

4. Τις Διαταγές του Υπουργείου Γεωργίας:

α) 160417/1180/8-7-1980, β) 182447/3049/24-8-1980.

5. Τις διατάξεις :

α) Της παρ. 1 άρθρου 24 και της παρ. 3 άρθρου 117 του Συντάγματος της χώρας μας.

β) Του Ν. 998/1979 «Περί προστασίας των δασών και των δασικών εν γένει εκτάσεων της χώρας» (289Α') και συγκεκριμένα των άρθρων 38 και 41, σε συνδυασμό με την παρ. 1 άρθρου 3 και την παρ. 1ε άρθρου 4 του ίδιου Νόμου, όπως έχει τροποποιηθεί και ισχύει.

6. Την υπ' αριθ. 46803/2742/7-7-2016 Πρόταση του Δασαρχείου Κορίνθου, μετά την από 31-5-2016 Αναφορά - Έκθεση Φωτοερμηνείας - Βεβαίωση Παράβασης του Δασολόγου Ιωάννη Ηλιού, σύμφωνα με την οποία αναφερόμενη στο θέμα έκταση με εμβαδόν 4.076,48 τετρ. μέτρα (τέσσερις χιλιάδες, εβδομήντα έξι τετρ. μέτρα και σαράντα οκτώ εκατοστά τετρ. μέτρου), όπως αποτυπώνεται με τα στοιχεία 1, 2, 3, 4, 5, 6, 7, 8, 9, 10, 11, 12, 13, 14, 15, 16, 17, 18, 19, 20, 1 στο από 31-5-2016 (ορθή επανάληψη στις 3-11-2016) συνημμένο Τοπογραφικό Διάγραμμα με κλίμακα 1:1.000, εντοπίζεται επί αυτού σε

απόσπασμα του Οδοιπορικού Χάρτη "Σοφικό" της Γ.Υ.Σ. με κλίμακα 1:50.000 και οριοθετείται με τη χρήση συντεταγμένων στο Ε.Γ.Σ.Α. '87 - μετά το υπ' αριθ. 151459/14-10-2016 έγγραφο Δ/νσης Δασών Κορινθίας και το υπ' αριθ. 193676/3-11-2016 έγγραφο του Δασαρχείου Κορίνθου - ενώ καλυπτόταν από δάσος Χαλεπίου Πεύκης με υπόροφο αείφυλλα πλατύφυλλα (κυρίως σχίνο), με μέσο ποσοστό συγκόμωσης διαχρονικά περίπου 50%, από το έτος 1987 έως σήμερα, σταδιακά εκχερσώθηκε παράνομα, χωρίς την άδεια της Αρμόδιας Δασικής Αρχής και συνεπώς επιβάλλεται η κήρυξη της ως αναδασωτέας, αποφασίζουμε:

Κηρύσσουμε ως αναδασωτέα τη Δημόσια έκταση εμβαδού 4.076,48 τετρ. μέτρων, στη θέση "Πούσι - Μείντά-νι" Δημοτικής Κοινότητας Λουτρακίου του Δήμου Λουτρακίου - Περαχώρας - Αγίων Θεοδώρων Περιφερειακής Ενότητας Κορινθίας, η οποία αποτελεί "δάσος" σύμφωνα με την παρ. 1 άρθρου 3 του Ν. 998/1979, όπως έχει τροποποιηθεί και ισχύει, αποτυπώνεται με τα στοιχεία 1, 2, 3, 4, 5, 6, 7, 8, 9, 10, 11, 12, 13, 14, 15, 16, 17, 18, 19, 20, 1 στο από 31-5-2016 (ορθή επανάληψη στις 3-11-2016) συνημμένο Τοπογραφικό Διάγραμμα κλίμακας 1:1.000, οριοθετείται με τη χρήση συντεταγμένων στο Ε. Γ. Σ.Α. '87, ως εξής :

Σημείο 1:	X=413453.93	Y=4201612.29
« 2:	X=413480.63	Y=4201608.77
« 3:	X=413507.00	Y=4201605.00
« 4:	X=413507.53	Y=4201578.18
« 5:	X=413495.25	Y=4201578.12
« 6:	X=413469.30	Y=4201579.79
« 7:	X=413459.90	Y=4201575.82
« 8:	X=413440.83	Y=4201568.02
« 9:	X=413422.43	Y=4201558.58
« 10:	X=413408.10	Y=4201545.92
« 11:	X=413408.31	Y=4201538.78
« 12:	X=413399.47	Y=4201538.29
« 13:	X=413393.50	Y=4201550.19
« 14:	X=413379.85	Y=4201553.35
« 15:	X=413380.97	Y=4201575.72
« 16:	X=413412.55	Y=4201574.51
« 17:	X=413426.10	Y=4201581.20
« 18:	X=413429.57	Y=4201590.32
« 19:	X=413428.04	Y= 4201602.68
« 20:	X=413419.84	Y=4201611.49

και συνορεύει:

ΒΟΡΕΙΑ: Με οδό.

ΝΟΤΙΑ: Με δάσος.

ΑΝΑΤΟΛΙΚΑ: Με δάσος.

ΔΥΤΙΚΑ: Με δάσος και μη δασική έκταση,

όπως φαίνεται και στο ως άνω Τοπογραφικό Διάγραμμα που συνέταξε ο Δασολόγος του Δασαρχείου Κορίνθου Ιωάννης Ηλιού και θεώρησε ο Δασάρχης, με σκοπό την επανεγκατάσταση με φυσική ή τεχνητή αναγέννηση της δασικής βλάστησης που καταστράφηκε από την εκχέρσωση.

Από τις διατάξεις της απόφασης αυτής δεν προκαλείται δαπάνη σε βάρος του Κρατικού Προϋπολογισμού.

Κατά της παρούσας απόφασης, σύμφωνα με τις διατάξεις της παρ. 1 άρθρου 47 του Ν. 3900/2010, όπως τροποποίησε το άρθρο 1 του Ν. 702/1977, επιτρέπεται προσφυγή από οποιονδήποτε έχει έννομο συμφέρον, ενώπιον του (αρμοδίου) τριμελούς Διοικητικού Εφετείου, εντός εξήντα ημερών από την επομένη της δημοσίευσής ή κοινοποιήσεως αυτής.

Η απόφαση αυτή να δημοσιευθεί στην Εφημερίδα της Κυβερνήσεως.

Πάτρα, 27 Δεκεμβρίου 2016

Ο Ασκών καθήκοντα Γενικού Γραμματέα
Αποκεντρωμένης Διοίκησης

ΔΙΟΝΥΣΙΟΣ ΠΑΝΑΓΙΩΤΟΠΟΥΛΟΣ

ΕΘΝΙΚΟ ΤΥΠΟΓΡΑΦΕΙΟ
 Για τεχνικούς λόγους στο σχεδιάγραμμα,
 από το ηλεκτρονικό αρχείο, έγινε
 σμίκρυνση κατά ποσοστό **89%**

ΕΜΒΑΔΟΜΕΤΡΗΣΗ ΓΗΠΕΔΟΥ			
ΣΗΜΕΙΟ	X	Y	ΜΗΚΟΣ
20	413419.84	4201611.49	34.11
1	413453.93	4201612.29	26.93
2	413480.63	4201608.77	26.64
3	413507.00	4201605.00	26.82
4	413507.53	4201578.18	12.28
5	413495.25	4201578.12	26.00
6	413469.30	4201579.79	10.20
7	413459.90	4201575.82	22.61
8	413440.83	4201568.02	18.92
9	413422.43	4201558.58	19.11
10	413408.10	4201545.92	7.14
11	413408.31	4201538.76	8.86
12	413399.47	4201538.29	13.31
13	413393.50	4201550.19	14.01
14	413378.85	4201553.35	22.40
15	413380.97	4201575.72	31.80
16	413412.55	4201574.51	15.11
17	413426.10	4201581.20	9.76
18	413429.57	4201590.32	12.45
19	413428.04	4201602.68	12.04
20	413419.84	4201611.49	
E = 4076.48 μ2			

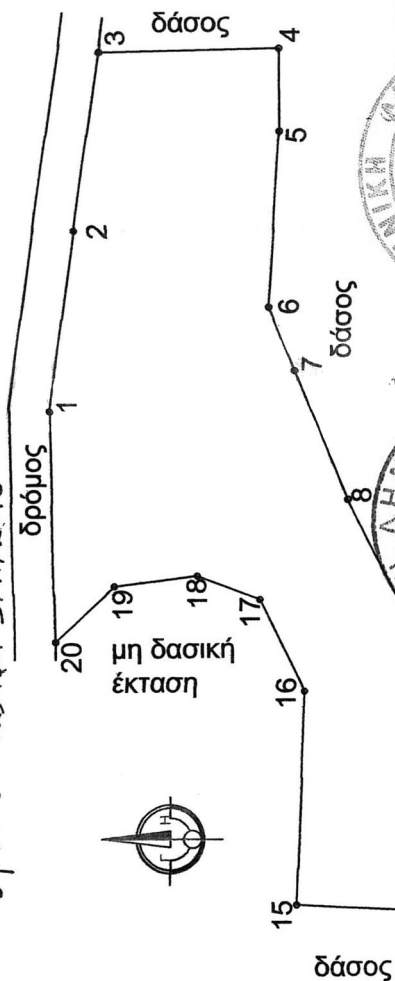
ΤΟΠΟΓΡΑΦΙΚΟ ΔΙΑΓΡΑΜΜΑ Νο 1

Δημοσίου Δάσους, στη θέση «Πούσι Μειντάν» της Δ.Κ. Λουτρακίου του Δήμου Λουτρακίου-Περαχώρας-Αγίων Θεοδώρων, υπό στοιχεία 1,2,3,3,....,20,1 και εμβαδόν E=4.076,48 τ.μ., που έχει εκχερσωθεί και το οποίο προτείνεται να κηρυχθεί αναδάστωτό.

Κλίμ. 1/1.000

Ανήκει στο υπ αριθ. 46803/2742/7-7-2016 έγγραφο του Δασαρχείου Κορίνθου.

Ορθή Επανάληψη 3/11/2016



<p>Κορίνθος 14/11 /16 Ο Δ/ντης Δασών Παναγ. Καλλιόρης Δασολόγος με Β. Β.</p>	<p>Κορίνθος 31/5/16 Ο Συντάκτης Ιωάννης Ηλιού Δασολόγος με Δ' Β.</p>
<p>Κορίνθος 7/7/16 Ο Δασάρχης Παναγ. Μιρούλιας Δασολόγος με Β' Β.</p>	

Ανήκει στην αριθμ 211687/27-12-2016 απόφαση της Δ/νσης Δασών Ν. Κορίνθας.

Οδοιπορικός Χάρτης ΓΥΣ "Σοφικό", κλίμ. 1/50.000

