



# ΕΦΗΜΕΡΙΣ ΤΗΣ ΚΥΒΕΡΝΗΣΕΩΣ

## ΤΗΣ ΕΛΛΗΝΙΚΗΣ ΔΗΜΟΚΡΑΤΙΑΣ

ΤΕΥΧΟΣ ΤΕΤΑΡΤΟ

Αρ. Φύλλου 12

28 Ιανουαρίου 2016

### ΠΕΡΙΕΧΟΜΕΝΑ

#### ΑΠΟΦΑΣΕΙΣ

- Κήρυξη ως αναδασωτέας δημόσιας έκτασης δασικού χαρακτήρα των παρ. 1 και 2 του άρθρου 3 του Ν. 998/1979, όπως τροποποιήθηκε και ισχύει συνολικού εμβαδού διακοσίων ενενήντα πέντε στρεμμάτων, πεντακοσίων πενήντα τεσσάρων τετραγωνικών μέτρων και εξήντα τρία εκατοστών (295. 554,63 τ.μ.) στη θέση «Κρυφτή» περιφέρειας Τ.Κ. Καλυβιών, της Δ.Ε. Καρύστου του Δήμου Καρύστου Ν. Ευβοίας. 1
- Κήρυξη έκτασης ως αναδασωτέας εμβαδού 580,44 τετρ. μέτρων, στη θέση «Κουλαντζίκι» Δημοτικής Κοινότητας Αγ. Θεοδώρων, Δημοτικής Ενότητας Αγίων Θεοδώρων του Δήμου Λουτρακίου - Περαιχώρας - Αγίων Θεοδώρων Περιφερειακής Ενότητας Κορινθίας, λόγω εκχέρσωσης..... 2

#### ΑΠΟΦΑΣΕΙΣ

- Αριθ. 76/3382 (1)  
Κήρυξη ως αναδασωτέας δημόσιας έκτασης δασικού χαρακτήρα των παρ. 1 και 2 του άρθρου 3 του Ν. 998/1979, όπως τροποποιήθηκε και ισχύει συνολικού εμβαδού διακοσίων ενενήντα πέντε στρεμμάτων, πεντακοσίων πενήντα τεσσάρων τετραγωνικών μέτρων και εξήντα τρία εκατοστών (295. 554,63 τ.μ.) στη θέση «Κρυφτή» περιφέρειας Τ.Κ. Καλυβιών, της Δ.Ε. Καρύστου του Δήμου Καρύστου Ν. Ευβοίας.

#### Ο ΓΕΝΙΚΟΣ ΓΡΑΜΜΑΤΕΑΣ ΑΠΟΚΕΝΤΡΩΜΕΝΗΣ ΔΙΟΙΚΗΣΗΣ ΘΕΣΣΑΛΙΑΣ ΚΑΙ ΣΤΕΡΕΑΣ ΕΛΛΑΔΑΣ

Έχοντας υπόψη:

1. Τις διατάξεις των άρθρων 24 παρ. 1 και 117 παρ. 3 του Συντάγματος.
2. Τις διατάξεις της παρ. 1 άρθρου 38, όπως αντικαταστάθηκε με τις διατάξεις της παρ. 1 του άρθρου 35 του Ν. 4280/2014 (Φ.Ε.Κ. 159/τ.Α'/08-08-2014) περί «περιβαλλοντικής αναβάθμισης και ιδιωτικής πολεοδόμησης - Βιώσιμη ανάπτυξη οικισμών Ρυθμίσεις δασικής νομοθεσίας και άλλες διατάξεις και των παρ. 1 και 3 του άρθρου 41 του Ν. 998/79 (Φ.Ε.Κ. 289/τ.Α'/29-12-1979) περί «Προστασίας των δασών και των δασικών εν γένει εκτάσεων της χώρας».

3. Τις υπ' αριθ. 160417/1180/08-07-1980 και 182447/3049/24-09-1980 εγκύκλιες διαταγές του Υπουργείου Γεωργίας σχετικά με την κήρυξη εκτάσεων ως αναδασωτέων.

4. Τις διατάξεις του Ν. 2503/1997 (Φ.Ε.Κ. 107/τ.Α'/30-05-1997) περί «Διοίκησης Οργάνωσης, Στελέχωσης της Περιφέρειας κ.λπ.».

5. Τις διατάξεις του άρθρου 280 του Ν. 3852/2010 (Φ.Ε.Κ. 87/τ.Α'/07-06-2010) περί «Νέας Αρχιτεκτονικής της Αυτοδιοίκησης και της Αποκεντρωμένης Διοίκησης - Πρόγραμμα Καλλικράτης».

6. Το Π.δ. 138/2010 (Φ.Ε.Κ. 231/τ.Α'/27-12-2010) περί «Οργάνισμού της Αποκεντρωμένης Διοίκησης Θεσσαλίας και Στερεάς Ελλάδας».

7. Την υπ' αριθ. 1669/33104/31-3-2011 (Φ.Ε.Κ. 648/τ.Β'/19-04-2011) απόφαση της Γ.Γ.Α.Δ.Θ.Σ.Ε. περί «Μεταβίβασης δικαιώματος υπογραφής της Γενικής Γραμματέως Αποκεντρωμένης Διοίκησης Θεσσαλίας και Στερεάς Ελλάδας στον Προϊστάμενο της Γενικής Διευθύνσεως Δασών και Αγροτικών Υποθέσεων και στους Προϊστάμενους Διευθύνσεων και Δασαρχείων της Ανωτέρω Γενικής Δ/νσεως» όπως τροποποιήθηκε και ισχύει.

8. Τις υπ' αριθ. 3343/216592/23-11-2015 και 3622/239045 π.ε/07-01-2016 αντίστοιχα προτάσεις του Δασαρχείου Αλιβερίου, από τις οποίες προκύπτει ότι η έκταση που αναφέρεται στο θέμα καταστράφηκε από πυρκαγιά στις 25-08-2015 και πριν το χρόνο καταστροφής της, είχε δασική μορφή κατά την έννοια των παρ. 1 και 2 του άρθρου 3 του Ν. 998/1979, όπως τροποποιήθηκε και ισχύει, καλυπτόμενη από βλάστηση αειφύλλων πλατύφυλλων (πουρνάρι, σχίνος αγριελιά), βαθμού συγκόμωσης κυμαινόμενο από 20-40% και ως εκ τούτου επιβάλλεται η κήρυξή της ως αναδασωτέας.

9. Την υπ' αριθ. 3554/224372/14-12-2015 απόφαση της Δ/νσης Δασών Ν. Ευβοίας περί «Παράτασης προθεσμίας κήρυξης έκτασης ως αναδασωτέας», αποφασίζουμε:

Κηρύσσουμε ως αναδασωτέα δημόσια έκταση δασικού χαρακτήρα συνολικού διακοσίων ενενήντα πέντε στρεμμάτων, πεντακοσίων πενήντα τεσσάρων τετραγωνικών μέτρων και εξήντα τρία εκατοστών (295.554,63 τ.μ.) στη θέση «Κρυφτή» περιφέρειας Τ.Κ. Καλυβιών, της Δ.Ε. Καρύστου του Δήμου Καρύστου Ν. Ευβοίας όπως απεικονίζεται στο συνημμένο τοπογραφικό διάγραμμα του Δασαρχείου Αλιβερίου, της οποίας η βλάστηση καταστράφηκε από πυρκαγιά στις 25-08-2015 και προσδιο-

ρίζεται ακριβώς στο συνημμένο πίνακα συντεταγμένων ΕΓΣΑ '87, ο οποίος αποτελεί αναπόσπαστο μέρος της απόφασης αυτής.

Η έκταση που απεικονίζεται σήμερα συνορεύει:

Βόρεια: Με δασικές και μη δασικές εκτάσεις.

Νότια: Με μη δασικές εκτάσεις και χορτολιβαδικές εκτάσεις.

Ανατολικά: Με δασικές και μη δασικές εκτάσεις.

Δυτικά: Με δασικές και μη δασικές εκτάσεις.

Ο χαρακτηρισμός των όμορων εκτάσεων είναι ενδεικτικός και όχι οριστικός.

Σκοποί της κήρυξης της ανωτέρω έκτασης ως αναδασωτέας είναι η διατήρηση του δασικού χαρακτήρα αυτής, ο αποκλεισμός διάθεσής της για άλλη χρήση και η αποκατάσταση της δασικής βλάστησης.

Η αποκατάσταση της βλάστησης θα γίνει με φυσική αναγέννηση ή με πρόγραμμα τεχνητής αναγέννησης.

Από τις διατάξεις της παρούσας, δεν προκαλείται δαπάνη σε βάρος του κρατικού προϋπολογισμού.

Η ισχύς της παρούσας, αρχίζει από την δημοσίευσή της, στην Εφημερίδα της Κυβερνήσεως.

Η απόφαση αυτή να δημοσιευθεί στην Εφημερίδα της Κυβερνήσεως.

Χαλκίδα, 8 Ιανουαρίου 2016

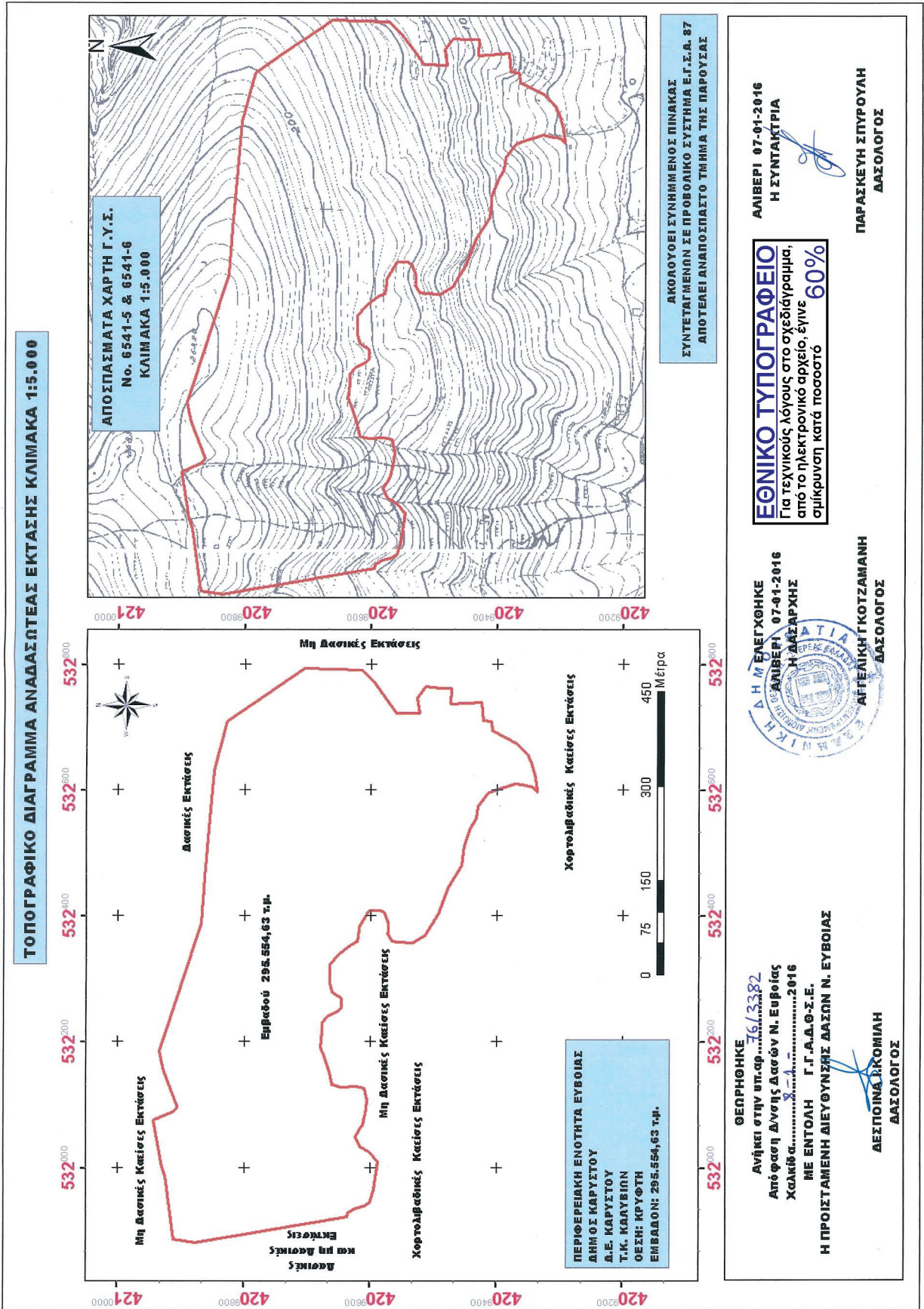
Με εντολή Γενικού Γραμματέα

Αποκεντρωμένης Διοίκησης

Η Προϊσταμένη Διεύθυνσης

Δασών Ν. Ευβοίας




ΔΕΣΠΟΙΝΑ ΚΟΜΙΛΗ



## ΠΙΝΑΚΑΣ ΣΥΝΤΕΤΑΓΜΕΝΩΝ ΚΟΡΥΦΩΝ

| #  | X          | Y           | #  | X          | Y           |
|----|------------|-------------|----|------------|-------------|
| 0  | 532088,109 | 4209913,314 | 48 | 532371,474 | 4209572,794 |
| 1  | 532095,662 | 4209905,006 | 49 | 532373,455 | 4209571,693 |
| 2  | 532154,206 | 4209928,072 | 50 | 532388,008 | 4209571,693 |
| 3  | 532184,472 | 4209934,315 | 51 | 532405,205 | 4209577,646 |
| 4  | 532388,306 | 4209868,037 | 52 | 532408,513 | 4209584,261 |
| 5  | 532461,374 | 4209862,268 | 53 | 532408,513 | 4209601,459 |
| 6  | 532630,603 | 4209847,867 | 54 | 532397,268 | 4209608,735 |
| 7  | 532708,479 | 4209827,687 | 55 | 532381,393 | 4209617,334 |
| 8  | 532792,573 | 4209705,103 | 56 | 532376,513 | 4209618,052 |
| 9  | 532790,181 | 4209615,449 | 57 | 532358,903 | 4209620,641 |
| 10 | 532773,200 | 4209596,287 | 58 | 532352,343 | 4209631,973 |
| 11 | 532721,673 | 4209559,719 | 59 | 532351,627 | 4209633,209 |
| 12 | 532721,540 | 4209522,413 | 60 | 532338,398 | 4209651,068 |
| 13 | 532745,485 | 4209526,646 | 61 | 532322,523 | 4209663,636 |
| 14 | 532749,230 | 4209523,823 | 62 | 532308,632 | 4209663,636 |
| 15 | 532763,742 | 4209512,887 | 63 | 532293,419 | 4209663,636 |
| 16 | 532761,920 | 4209490,417 | 64 | 532278,867 | 4209659,667 |
| 17 | 532761,514 | 4209472,764 | 65 | 532269,606 | 4209645,777 |
| 18 | 532735,950 | 4209473,372 | 66 | 532254,393 | 4209645,115 |
| 19 | 532738,813 | 4209424,131 | 67 | 532249,762 | 4209651,069 |
| 20 | 532710,386 | 4209421,636 | 68 | 532248,693 | 4209652,851 |
| 21 | 532708,650 | 4209409,047 | 69 | 532239,841 | 4209667,605 |
| 22 | 532693,319 | 4209407,194 | 70 | 532229,257 | 4209675,542 |
| 23 | 532673,257 | 4209368,073 | 71 | 532216,028 | 4209676,204 |
| 24 | 532654,683 | 4209350,764 | 72 | 532203,429 | 4209677,225 |
| 25 | 532638,366 | 4209344,548 | 73 | 532191,554 | 4209678,188 |
| 26 | 532618,553 | 4209338,721 | 74 | 532182,483 | 4209674,970 |
| 27 | 532599,640 | 4209336,102 | 75 | 532171,049 | 4209670,912 |
| 28 | 532595,950 | 4209335,591 | 76 | 532155,174 | 4209665,621 |
| 29 | 532604,276 | 4209343,160 | 77 | 532154,803 | 4209665,525 |
| 30 | 532607,711 | 4209359,764 | 78 | 532133,505 | 4209660,049 |
| 31 | 532609,832 | 4209370,015 | 79 | 532132,022 | 4209659,667 |
| 32 | 532600,336 | 4209401,037 | 80 | 532131,149 | 4209657,048 |
| 33 | 532595,044 | 4209413,737 | 81 | 532127,421 | 4209645,864 |
| 34 | 532573,878 | 4209429,612 | 82 | 532127,392 | 4209645,777 |
| 35 | 532554,828 | 4209432,787 | 83 | 532129,377 | 4209622,626 |
| 36 | 532537,894 | 4209442,312 | 84 | 532126,070 | 4209608,074 |
| 37 | 532511,436 | 4209451,837 | 85 | 532112,622 | 4209605,583 |
| 38 | 532501,392 | 4209452,953 | 86 | 532108,210 | 4209604,766 |
| 39 | 532479,221 | 4209455,416 | 87 | 532091,674 | 4209605,428 |
| 40 | 532445,746 | 4209476,148 | 88 | 532068,523 | 4209611,381 |
| 41 | 532402,619 | 4209491,759 | 89 | 532060,196 | 4209615,947 |
| 42 | 532385,950 | 4209502,871 | 90 | 532048,017 | 4209622,626 |
| 43 | 532368,487 | 4209513,190 | 91 | 532032,804 | 4209615,350 |
| 44 | 532356,581 | 4209533,034 | 92 | 532024,205 | 4209600,136 |
| 45 | 532357,683 | 4209555,634 | 93 | 532008,330 | 4209587,568 |
| 46 | 532358,952 | 4209565,473 | 94 | 531982,904 | 4209591,480 |
| 47 | 532360,563 | 4209566,415 | 95 | 531982,533 | 4209591,537 |
|    |            |             | 96 | 531965,369 | 4209594,479 |
|    |            |             | 97 | 531959,381 | 4209595,506 |
|    |            |             | 98 | 531956,354 | 4209596,515 |
|    |            |             | 99 | 531953,925 | 4209597,325 |

| #   | X          | Y           |
|-----|------------|-------------|
| 100 | 531943,506 | 4209600,797 |
| 101 | 531938,877 | 4209608,074 |
| 102 | 531934,908 | 4209623,287 |
| 103 | 531929,613 | 4209632,289 |
| 104 | 531928,293 | 4209634,532 |
| 105 | 531926,268 | 4209635,091 |
| 106 | 531921,820 | 4209636,318 |
| 107 | 531880,242 | 4209877,178 |
| 108 | 531885,862 | 4209911,992 |
| 109 | 531985,466 | 4209924,374 |
| 110 | 532000,000 | 4209930,565 |
| 111 | 532075,358 | 4209942,768 |

|                                                                                                                                                                                                                                                                                                           |                                                                                                                                                                                       |                                                                                                                                                                            |
|-----------------------------------------------------------------------------------------------------------------------------------------------------------------------------------------------------------------------------------------------------------------------------------------------------------|---------------------------------------------------------------------------------------------------------------------------------------------------------------------------------------|----------------------------------------------------------------------------------------------------------------------------------------------------------------------------|
| <p>ΘΕΩΡΗΘΗΚΕ<br/>&amp; ΑΝΗΚΕΙ ΣΤΗΝ ΑΡ. 76/3382<br/>ΑΠΟΦΑΣΗ Δ.ΝΣΗΣ ΔΑΣΩΝ Ν. ΕΥΒΟΙΑΣ<br/>ΧΑΛΚΙΔΑ 8-1-2016<br/>ΜΕ ΕΝΤΟΛΗ ΓΓΑΔΘΣΕ<br/>Η ΠΡΟΪΣΤΑΜΕΝΗ Δ/ΝΣΗΣ ΔΑΣΩΝ Ν.<br/>ΕΥΒΟΙΑΣ</p> <p><br/>ΔΕΣΦΙΝΑ ΚΟΜΙΛΗ<br/>ΔΑΣΟΛΟΓΟΣ</p> | <p>ΕΛΕΓΧΘΗΚΕ<br/>ΑΛΙΒΕΡΙ 07-01-2016<br/>Η ΔΑΣΑΡΧΗΣ</p> <p><br/>ΑΓΓΕΛΙΚΗ ΚΟΤΖΑΜΑΝΗ<br/>ΔΑΣΟΛΟΓΟΣ</p> | <p>ΑΛΙΒΕΡΙ 07-01-2016<br/>Η ΣΥΝΤΑΚΤΡΙΑ</p> <p><br/>ΠΑΡΑΣΚΕΥΗ ΣΠΥΡΟΥΛΗ<br/>ΔΑΣΟΛΟΓΟΣ</p> |
|-----------------------------------------------------------------------------------------------------------------------------------------------------------------------------------------------------------------------------------------------------------------------------------------------------------|---------------------------------------------------------------------------------------------------------------------------------------------------------------------------------------|----------------------------------------------------------------------------------------------------------------------------------------------------------------------------|

Αριθ. 86079/2587

(2)

Κήρυξη έκτασης ως αναδασωτέας εμβαδού 580,44 τετρ. μέτρων, στη θέση «Κουλαντζίκι» Δημοτικής Κοινότητας Αγ. Θεοδώρων, Δημοτικής Ενότητας Αγίων Θεοδώρων του Δήμου Λουτρακίου - Περαχώρας - Αγίων Θεοδώρων Περιφερειακής Ενότητας Κορινθίας, λόγω εκχέρσωσης.

Ο ΑΣΚΩΝ ΚΑΘΗΚΟΝΤΑ ΓΕΝΙΚΟΥ ΓΡΑΜΜΑΤΕΑ  
ΑΠΟΚΕΝΤΡΩΜΕΝΗΣ ΔΙΟΙΚΗΣΗΣ ΠΕΛΟΠΟΝΝΗΣΟΥ,  
ΔΥΤΙΚΗΣ ΕΛΛΑΔΑΣ ΚΑΙ ΙΟΝΙΟΥ

Έχοντας υπόψη:

1. Τις διατάξεις:
  - α) Του Ν. 2503/1997 «Διοίκηση, οργάνωση, στελέχωση της Περιφέρειας, ρύθμιση θεμάτων για την Τοπική Αυτοδιοίκηση και άλλες διατάξεις».
  - β) Του Ν. 3200/1955 «Περί διοικητικής αποκέντρωσης» όπως τροποποιήθηκε και συμπληρώθηκε με το Ν.δ. 532/1970 και μεταγενέστερες διατάξεις.
  - γ) Των άρθρων 6 και 280 του Ν. 3852/2010 (Φ.Ε.Κ. 87/7-6-2010 τ.Α') «Νέα αρχιτεκτονική της Αυτοδιοίκησης και της Αποκεντρωμένης Διοίκησης - Πρόγραμμα Καλλικράτης».
  - δ) Του Π.δ. 139/2010 (Φ.Ε.Κ. 232/27-12-2010 τ.Α') «Οργανισμός της Αποκεντρωμένης Διοίκησης Πελοποννήσου, Δυτικής Ελλάδας και Ιονίου».
2. Την υπ' αριθ. 40/29-12-2010 (Φ.Ε.Κ. 247/31-12-2010 τ.Α') πράξη του Υπουργικού Συμβουλίου περί παύσης εκ του Νόμου των Γενικών Γραμματέων των Περιφερειών και διορισμού Γενικών Γραμματέων στις Αποκεντρωμένες Διοικήσεις του Κράτους.
3. Την υπ' αριθ. 4 της 6.2.2015 (Φ.Ε.Κ. 24/Α'/2015) πράξη του Υπουργικού Συμβουλίου, περί αποδοχής παραιτήσεων των Γενικών Γραμματέων των Αποκεντρωμένων Διοικήσεων της Χώρας και το άρθρο 56 του Ν. 4257/2014 (Φ.Ε.Κ. 93/Α'/14-4-2014).
4. Τις Διατάξεις του Υπουργείου Γεωργίας: α) 160417/1180/8-7-1980, β) 182447/3049/24-8-1980.
5. Τις διατάξεις:
  - α) Της παρ. 1 άρθρου 24 και της παρ. 3 άρθρου 117 του Συντάγματος της χώρας.
  - β) Του Ν. 998/1979 «Περί προστασίας των δασών και των δασικών εν γένει εκτάσεων της χώρας» και συγκεκριμένα των άρθρων 38 και 41, σε συνδυασμό με την παρ. 1 άρθρου 3, όπως έχει τροποποιηθεί και ισχύει.
  6. Την υπ' αριθ. 62574/4247/17-9-2015 πρόταση του Δασαρχείου Κορίνθου, μετά την από 31-7-2015 Έκθεση Αυτοψίας - Φωτοερμηνείας του Δασολόγου Δασαρχείου Κορίνθου Ιωάννου Ηλιού, σύμφωνα με την οποία η αναφερόμενη στο θέμα έκταση με εμβαδόν 580,44 τετρ. μέτρα (πεντακόσια ογδόντα τετρ. μέτρα και σαράντα τέσσερα εκατοστά τετρ. μέτρο), όπως αποτυπώνεται με τα στοιχεία 1, 2, 3, 4, 5, 6, 7, 8, 1 στο από 31-7-2015 συνημμένο σε αυτή Τοπογραφικό Διάγραμμα με κλί-

μακα 1:1.000 και εντοπίζεται επί αυτού σε απόσπασμα του Χάρτη «Σοφικό» της Γ.Υ.Σ., με κλίμακα 1:50.000, καλυπτόταν από δάσος Χαλεπίου πεύκης, με υπόροφο χαρακτηριστικά αείφυλλα πλατύφυλλα της περιοχής (κυρίως πρίνο), το οποίο αποτελούσε ενιαίο σύνολο και οργανική ενότητα με το ευρύτερο δάσος συγκόμωσης περίπου 60% και το οποίο εκχερσώθηκε παράνομα, χωρίς την άδεια της αρμόδιας Δασικής αρχής, μετά το έτος 1987 και συνεπώς επιβάλλεται η κήρυξη της ως αναδασωτέας, αποφασίζουμε:

Κηρύσσουμε ως αναδασωτέα τη Δημοτική έκταση εμβαδού 580,44 τετρ. μέτρων, στη θέση «Κουλαντζίκι» Δημοτικής Κοινότητας Αγ. Θεοδώρων, Δημοτικής Ενότητας Αγίων Θεοδώρων του Δήμου Λουτρακίου - Περαχώρας - Αγίων Θεοδώρων Περιφερειακής Ενότητας Κορινθίας, η οποία αποτελεί «δάσος» σύμφωνα με την παρ. 1 άρθρου 3 του Ν. 998/1979, όπως έχει τροποποιηθεί και ισχύει, αποτυπώνεται με τα στοιχεία 1, 2, 3, 4, 5, 6, 7, 8, 1 στο από 31-7-2015 συνημμένο Τοπογραφικό Διάγραμμα κλίμακας 1:1.000, οριοθετείται με τη χρήση συντεταγμένων στο Ε.Γ.Σ.Α. '87, ως εξής:

|        |                |              |
|--------|----------------|--------------|
| Σημείο | 1: X=422179.05 | Y=4197479.88 |
| "      | 2: X=422173.11 | Y=4197484.70 |
| "      | 3: X=422179.28 | Y=4197487.64 |
| "      | 4: X=422191.01 | Y=4197480.27 |
| "      | 5: X=422198.97 | Y=4197486.31 |
| "      | 6: X=422210.74 | Y=4197465.19 |
| "      | 7: X=422213.73 | Y=4197449.27 |
| "      | 8: X=422199.55 | Y=4197457.95 |

και συνορεύει:

ΒΟΡΕΙΑ: Με δάσος.

ΝΟΤΙΑ: Με μη δασική έκταση.

ΑΝΑΤΟΛΙΚΑ: Με δάσος.

ΔΥΤΙΚΑ: Με μη δασική έκταση,

όπως φαίνεται και στο ως άνω Τοπογραφικό Διάγραμμα που σύνταξε ο Δασολόγος του Δασαρχείου Κορίνθου Ιωάννης Ηλιού και θεώρησε ο Δασάρχης, με σκοπό την επανεγκατάσταση με φυσική ή τεχνητή αναγέννηση της δασικής βλάστησης που καταστράφηκε από την εκχέρσωση.

Κατά της παρούσας απόφασης, σύμφωνα με τις διατάξεις της παρ. 1 άρθρου 47 του Ν. 3900/2010, όπως τροποποίησε το άρθρο 1 του Ν. 702/1977, επιτρέπεται προσφυγή από οποιονδήποτε έχει έννομο συμφέρον, ενώπιον του (αρμοδίου) τριμελούς Διοικητικού Εφετείου, εντός εξήντα ημερών από την επομένη της δημοσίευσής ή κοινοποίησής αυτής.

Η απόφαση αυτή να δημοσιευθεί στην Εφημερίδα της Κυβερνήσεως.

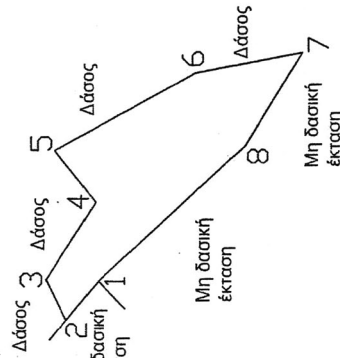
Πάτρα, 10 Δεκεμβρίου 2015

Ο Ασκών καθήκοντα Γενικού Γραμματέα  
Αποκεντρωμένης Διοίκησης  
ΔΙΟΝΥΣΙΟΣ ΠΑΝΑΓΙΩΤΟΠΟΥΛΟΣ

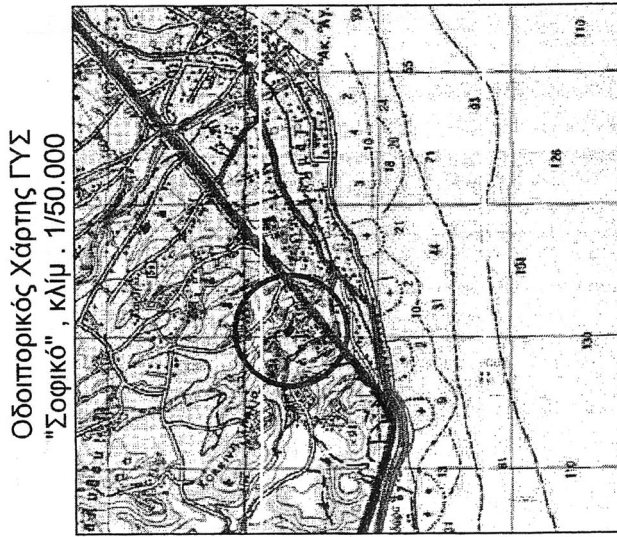
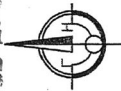
# ΤΟΠΟΓΡΑΦΙΚΟ ΔΙΑΓΡΑΜΜΑ

Δημοτικού Δάσους, στη θέση «Κουλιαντζίκι» της Δ.Κ. Αγίων Θεοδώρων του Δήμου Λουτρακίου-Περαχώρας, Αγίων Θεοδώρων, υπό στοιχεία 1,2,3,...,8,1 και εμβαδόν Ε=580,44 τ.μ., που ενώ αποτελούσε δάσος Χαλ.επίου Πεύκης μέχρι και το 1987, στη συνέχεια εκχερσώθηκε παρανόμως και το οποίο προτείνεται να κηρυχθεί αναδάσαστέο.

Κλίμ. 1/1.000



Ανήκει στην αριθμ. 86099/2587/10-12-2015  
απόφαση ... της Δ/νσης  
Δασών Ν. Κορινθίας.



**ΕΘΝΙΚΟ ΤΥΠΟΓΡΑΦΕΙΟ**  
Για τεχνικούς λόγους στο σχεδιάγραμμα,  
από το ηλεκτρονικό αρχείο, έγινε  
σμίκρυνση κατά ποσοστό **87%**

|                                                                                                                                                                                                                              |                                                                                                                                                                               |
|------------------------------------------------------------------------------------------------------------------------------------------------------------------------------------------------------------------------------|-------------------------------------------------------------------------------------------------------------------------------------------------------------------------------|
| <p>Πάτρα 10/12/15<br/>Ο ΓΓΑ ΠΔΕ-ΔΤ</p> <p>Διευθυντής Ταχιδιοκόπος<br/>Γενικός Διευθ. Χωροταξίας<br/>&amp; Περιβαλλοντικής Πολιτικής</p> <p>Κόρινθος 19/3/15<br/>Ο Δασάρχης</p> <p>Παναγ. Μπούλιας<br/>Δασολόγος με Β. β.</p> | <p>Κόρινθος 23/10/15<br/>Ο Δ/ντης Δασών</p> <p>Παναγ. Καλλιρής<br/>Δασολόγος με Β. β.</p> <p>Κόρινθος 31/7/15<br/>Ο Συντάκτης</p> <p>Ιωάννης Ηλιού<br/>Δασολόγος με Δ' β.</p> |
|------------------------------------------------------------------------------------------------------------------------------------------------------------------------------------------------------------------------------|-------------------------------------------------------------------------------------------------------------------------------------------------------------------------------|

| ΣΗΜΕΙΟ        | ΕΜΒΑΔΟΜΕΤΡΗΣΗ ΓΗΠΕΔΟΥ |            | ΜΗΚΟΣ |
|---------------|-----------------------|------------|-------|
|               | X                     | Y          |       |
| 1             | 422179.05             | 4197479.88 | 7.65  |
| 2             | 422173.11             | 4197484.70 | 6.84  |
| 3             | 422179.28             | 4197487.64 | 13.85 |
| 4             | 422191.01             | 4197480.27 | 9.99  |
| 5             | 422198.97             | 4197486.31 | 24.18 |
| 6             | 422210.74             | 4197465.19 | 16.20 |
| 7             | 422213.73             | 4197449.27 | 16.63 |
| 8             | 422199.55             | 4197457.95 | 30.02 |
| 1             | 422179.05             | 4197479.88 |       |
| Ε = 580,44 μ2 |                       |            |       |

**ΕΘΝΙΚΟ ΤΥΠΟΓΡΑΦΕΙΟ****ΕΦΗΜΕΡΙΣ ΤΗΣ ΚΥΒΕΡΝΗΣΕΩΣ****ΤΙΜΗ ΠΩΛΗΣΗΣ ΦΥΛΛΩΝ ΤΗΣ ΕΦΗΜΕΡΙΔΑΣ ΤΗΣ ΚΥΒΕΡΝΗΣΕΩΣ****Σε έντυπη μορφή:**

- Για τα Φ.Ε.Κ. από 1 έως 16 σελίδες σε 1 € προσαυξανόμενη κατά 0,20 € για κάθε επιπλέον οκτασέλιδο ή μέρος αυτού.
- Για τα φωτοαντίγραφα Φ.Ε.Κ. σε 0,15 € ανά σελίδα.

**Σε μορφή DVD/CD:**

| Τεύχος          | Ετήσια έκδοση | Τριμηνιαία έκδοση | Μηνιαία έκδοση | Τεύχος             | Ετήσια έκδοση | Τριμηνιαία έκδοση | Μηνιαία έκδοση |
|-----------------|---------------|-------------------|----------------|--------------------|---------------|-------------------|----------------|
| <b>Α'</b>       | 150 €         | 40 €              | 15 €           | <b>Α.Α.Π.</b>      | 110 €         | 30 €              | -              |
| <b>Β'</b>       | 300 €         | 80 €              | 30 €           | <b>Ε.Β.Ι.</b>      | 100 €         | -                 | -              |
| <b>Γ'</b>       | 50 €          | -                 | -              | <b>Α.Ε.Δ.</b>      | 5 €           | -                 | -              |
| <b>Υ.Ο.Δ.Δ.</b> | 50 €          | -                 | -              | <b>Δ.Δ.Σ.</b>      | 200 €         | -                 | 20 €           |
| <b>Δ'</b>       | 110 €         | 30 €              | -              | <b>Α.Ε.-Ε.Π.Ε.</b> | -             | -                 | 100 €          |

- Η τιμή πώλησης μεμονωμένων Φ.Ε.Κ. σε μορφή cd-rom από εκείνα που διατίθενται σε ψηφιακή μορφή και μέχρι 100 σελίδες, σε 5 € προσαυξανόμενη κατά 1 € ανά 50 σελίδες.

**ΕΤΗΣΙΕΣ ΣΥΝΔΡΟΜΕΣ Φ.Ε.Κ.**

| Τεύχος          | Έντυπη μορφή | Τεύχος        | Έντυπη μορφή | Τεύχος             | Έντυπη μορφή |
|-----------------|--------------|---------------|--------------|--------------------|--------------|
| <b>Α'</b>       | 225 €        | <b>Δ'</b>     | 160 €        | <b>Α.Ε.-Ε.Π.Ε.</b> | 2.250 €      |
| <b>Β'</b>       | 320 €        | <b>Α.Α.Π.</b> | 160 €        | <b>Δ.Δ.Σ.</b>      | 225 €        |
| <b>Γ'</b>       | 65 €         | <b>Ε.Β.Ι.</b> | 65 €         | <b>Α.Σ.Ε.Π.</b>    | 70 €         |
| <b>Υ.Ο.Δ.Δ.</b> | 65 €         | <b>Α.Ε.Δ.</b> | 10 €         | <b>Ο.Π.Κ.</b>      | -            |

- Το τεύχος Α.Σ.Ε.Π. (έντυπη μορφή) θα αποστέλλεται σε συνδρομητές ταχυδρομικά, με την επιβάρυνση των 70 €, ποσό το οποίο αφορά τα ταχυδρομικά έξοδα.

- Η καταβολή γίνεται σε όλες τις Δημόσιες Οικονομικές Υπηρεσίες (Δ.Ο.Υ.). Το πρωτότυπο διπλότυπο (έγγραφο αριθμ. πρωτ. 9067/28.2.2005 2η Υπηρεσία Επιτρόπου Ελεγκτικού Συνεδρίου) με φροντίδα των ενδιαφερομένων, πρέπει να αποστέλλεται ή να κατατίθεται στο Εθνικό Τυπογραφείο (Καποδιστρίου 34, Τ.Κ. 104 32 Αθήνα).
- Σημειώνεται ότι φωτοαντίγραφα διπλοτύπων, ταχυδρομικές Επιταγές για την εξόφληση της συνδρομής, δεν γίνονται δεκτά και θα επιστρέφονται.
- Οι οργανισμοί τοπικής αυτοδιοίκησης, τα νομικά πρόσωπα δημοσίου δικαίου, τα μέλη της Ένωσης Ιδιοκτητών Ημερησίου Τύπου Αθηνών και Επαρχίας, οι τηλεοπτικοί και ραδιοφωνικοί σταθμοί, η Ε.Σ.Η.Ε.Α, τα τριτοβάθμια συνδικαλιστικά όργανα και οι τριτοβάθμιες επαγγελματικές ενώσεις δικαιούνται έκπτωσης πενήντα τοις εκατό (50%) επί της ετήσιας συνδρομής.
- Το ποσό υπέρ Τ.Α.Π.Ε.Τ. (5% επί του ποσού συνδρομής), καταβάλλεται ολόκληρο (Κ.Α.Ε. 3512) και υπολογίζεται πριν την έκπτωση.
- Στην Ταχυδρομική συνδρομή του τεύχους Α.Σ.Ε.Π. δεν γίνεται έκπτωση.

Πληροφορίες για δημοσιεύματα που καταχωρίζονται στα Φ.Ε.Κ. στο τηλ.: 210 5279000.

Φωτοαντίγραφα παλαιών Φ.Ε.Κ.: τηλ.: 210 8220885.

Τα φύλλα όλων των τευχών της Εφημερίδας της Κυβερνήσεως διατίθενται δωρεάν σε ηλεκτρονική μορφή από την ιστοσελίδα του Εθνικού Τυπογραφείου ([www.et.gr](http://www.et.gr))

Ηλεκτρονική Διεύθυνση: <http://www.et.gr> - e-mail: [webmaster.et@et.gr](mailto:webmaster.et@et.gr)

**ΟΙ ΥΠΗΡΕΣΙΕΣ ΕΞΥΠΗΡΕΤΗΣΗΣ ΠΟΛΙΤΩΝ ΛΕΙΤΟΥΡΓΟΥΝ ΚΑΘΗΜΕΡΙΝΑ ΑΠΟ 08:00 ΜΕΧΡΙ 13:30**



\* 0 4 0 0 0 1 2 2 8 0 1 1 6 0 0 0 8 \*

**ΑΠΟ ΤΟ ΕΘΝΙΚΟ ΤΥΠΟΓΡΑΦΕΙΟ**

ΚΑΠΟΔΙΣΤΡΙΟΥ 34 \* ΑΘΗΝΑ 104 32 \* ΤΗΛ. 210 52 79 000 \* FAX 210 52 21 004