



ΕΦΗΜΕΡΙΔΑ ΤΗΣ ΚΥΒΕΡΝΗΣΕΩΣ ΤΗΣ ΕΛΛΗΝΙΚΗΣ ΔΗΜΟΚΡΑΤΙΑΣ

9 Μαΐου 2017

ΤΕΥΧΟΣ ΤΕΤΑΡΤΟ

Αρ. Φύλλου 122

ΠΕΡΙΕΧΟΜΕΝΑ

ΑΠΟΦΑΣΕΙΣ

- 1 Κήρυξη έκτασης ως αναδασωτέας εμβαδού 2.523,85 τετρ. μέτρων, στη θέση «Λίμνη Βουλαγγμένης» περιφέρειας Περαχώρας Δημοτικής Ενότητας Λουτρακίου - Περαχώρας του Δήμου Λουτρακίου - Περαχώρας - Αγίων Θεοδώρων Περιφερειακής Ενότητας Κορινθίας, λόγω εκχέρσωσης.
- 2 Κήρυξη έκτασης ως αναδασωτέας εμβαδού 517,55 τετρ. μέτρων, στη θέση «Τριανταφύλλιζα» Δερβενακίων της Τοπικής Κοινότητας Αρχαίας Νεμέας Δημοτικής Ενότητας Νεμέας του Δήμου Νεμέας Περιφερειακής Ενότητας Κορινθίας, λόγω εκχέρσωσης.
- 3 Κήρυξη έκτασης ως αναδασωτέας εμβαδού 1.967,59 τετρ. μέτρων, στη θέση «Ειρήνη» της Δημοτικής Κοινότητας Λουτρακίου Δημοτικής Ενότητας Λουτρακίου - Περαχώρας του Δήμου Λουτρακίου - Περαχώρας - Αγίων Θεοδώρων Περιφερειακής Ενότητας Κορινθίας, λόγω εκχέρσωσης.

ΑΠΟΦΑΣΕΙΣ

Αριθμ. 38615

(1)

Κήρυξη έκτασης ως αναδασωτέας εμβαδού 2.523,85 τετρ. μέτρων, στη θέση "Λίμνη Βουλαγγμένης" περιφέρειας Περαχώρας Δημοτικής Ενότητας Λουτρακίου - Περαχώρας του Δήμου Λουτρακίου - Περαχώρας - Αγίων Θεοδώρων Περιφερειακής Ενότητας Κορινθίας, λόγω εκχέρσωσης.

Ο ΓΕΝΙΚΟΣ ΓΡΑΜΜΑΤΕΑΣ
ΑΠΟΚΕΝΤΡΩΜΕΝΗΣ ΔΙΟΙΚΗΣΗΣ
ΠΕΛΟΠΟΝΝΗΣΟΥ - ΔΥΤΙΚΗΣ ΕΛΛΑΔΑΣ
ΚΑΙ ΙΟΝΙΟΥ

Έχοντας υπόψη:

1. Τις διατάξεις:

α) Του ν. 2503/1997 «Διοίκηση, οργάνωση, στελέχωση

της Περιφέρειας, ρύθμιση θεμάτων για την Τοπική Αυτοδιοίκηση και άλλες διατάξεις».

β) Του ν. 3200/1955 «Περί διοικητικής αποκέντρωσης» όπως τροποποιήθηκε και συμπληρώθηκε με το ν.δ. 532/1970 και μεταγενέστερες διατάξεις.

γ) Των άρθρων 6 και 280 του ν. 3852/2010 (ΦΕΚ 87/Α'/7.6.2010) «Νέα αρχιτεκτονική της Αυτοδιοίκησης και της Αποκεντρωμένης Διοίκησης - Πρόγραμμα Καλλικράτης».

δ) Του π.δ. 139/2010 (ΦΕΚ 232/Α'/27.12.2010) «Οργανισμός της Αποκεντρωμένης Διοίκησης Πελοποννήσου - Δυτικής Ελλάδας και Ιονίου».

2. Την αριθ. 40/29.12.2010 (ΦΕΚ 247/Α'/31.12.2010) Πράξη του Υπουργικού Συμβουλίου, περί παύσης εκ του νόμου των Γενικών Γραμματέων των Περιφερειών και διορισμού Γενικών Γραμματέων στις Αποκεντρωμένες Διοικήσεις του Κράτους.

3. Την αριθ. 4 της 6.2.2015 (ΦΕΚ 24/Α'/2015) πράξη του Υπουργικού Συμβουλίου, περί αποδοχής παραιτήσεων των Γενικών Γραμματέων των Αποκεντρωμένων Διοικήσεων της Χώρας και το άρθρο 56 του ν. 4257/2014 (ΦΕΚ 93/Α'/14.4.2014).

4. Τις διαταγές του Υπουργείου Γεωργίας: α) 160417/1180/8-7-1980, β) 182447/3049/24-8-1980.

5. Τις διατάξεις:

α) Της παρ. 1 άρθρου 24 και της παρ. 3 άρθρου 117 του Συντάγματος της χώρας μας.

β) Του ν. 998/1979 «Περί προστασίας των δασών και των δασικών εν γένει εκτάσεων της χώρας» και συγκεκριμένα των άρθρων 38 και 41, σε συνδυασμό με την παρ. 1 άρθρου 3 και τις παρ. 1ε, 2γ και 2ε άρθρου 4 του ίδιου νόμου, όπως έχει τροποποιηθεί και ισχύει.

6. Την αριθ. 9591/1.2.2017 πρόταση του Δασαρχείου Κορίνθου, μετά την από 16.1.2017 έκθεση αυτοψίας - φωτοερμηνείας - βεβαίωση παράβασης του Δασολόγου Αλέξιου Αδάμ, σύμφωνα με την οποία η αναφερόμενη στο θέμα έκταση με εμβαδόν 2.523,85 τετρ. μέτρα (δύο χιλιάδες πεντακόσια είκοσι τρία τετρ. μέτρα και ογδόντα πέντε εκατοστά τετρ. μέτρου), όπως αποτυπώνεται με τα στοιχεία Α, Β, Γ, Δ, Ε, Ζ, Η, Θ, Ι, Κ, Α στο από 16.1.2017 συνημμένο τοπογραφικό διάγραμμα κλίμακας 1:750, που συνέταξε ο Δασολόγος του Δασαρχείου Κορίνθου Αλέξιου Αδάμ, καλυπτόταν από αυτοφυές δάσος Χαλεπίου πεύκης, με υπόροφο αείφυλλα πλατύφυλλα (κυρίως

πρίνο και σχίνο) και με ποσοστό συγκόμωσης περίπου 60 - 80%, το οποίο εκχερσώθηκε παράνομα, χωρίς την άδεια της αρμόδιας Δασικής Αρχής, μετά το έτος 1987 και συνεπώς επιβάλλεται η κήρυξη της ως αναδασωτέας, αποφασίζουμε:

Κηρύσσουμε ως αναδασωτέα την ιδιωτική έκταση εμβαδού 2.523,85 τετρ. μέτρων, στη θέση "Λίμνη Βου-
λιαγμένης" περιφέρειας Περαχώρας Δημοτικής Ενότητας Λουτρακίου - Περαχώρας του Δήμου Λουτρακίου - Πε-
ραχώρας - Αγίων Θεοδώρων Περιφερειακής Ενότητας Κορινθίας, η οποία αποτελεί "δάσος" σύμφωνα με την παρ. 1 άρθρου 3 του ν. 998/1979 όπως τροποποιήθηκε και ισχύει, αποτυπώνεται με τα στοιχεία Α, Β, Γ, Δ, Ε, Ζ, Η, Θ, Ι, Κ, Α στο από 16.1.2017 συνημμένο τοπογραφικό διάγραμμα κλίμακας 1:750, οριοθετείται με τη χρήση συντεταγμένων στο Ε.Γ.Σ.Α. '87, ως εξής:

Σημείο	A: X=400813.02	Υ=4209214.83
»	B: X=400864.98	Υ=4209220.15
»	Γ: X=400869.02	Υ=4209312.87
»	Δ: X=400853.27	Υ=4209312.80
»	Ε: X=400850.55	Υ=4209306.82
»	Ζ: X=400851.82	Υ=4209290.52
»	Η: X=400857.62	Υ=4209268.24
»	Θ: X=400821.38	Υ=4209240.65
»	Ι: X=400822.47	Υ=4209228.50
»	Κ: X=400811.21	Υ=4209227.25

και συνορεύει:

ΒΟΡΕΙΑ : Με δάσος.

ΝΟΤΙΑ : Με οδό.

ΑΝΑΤΟΛΙΚΑ: Με οδό.

ΔΥΤΙΚΑ: Με δάσος,

όπως φαίνεται και στο ως άνω τοπογραφικό διάγραμμα, που συνέταξε ο Δασολόγος του Δασαρχείου Κορίνθου Αλέ-
ξιος Αδάμ και θεώρησε ο Δασάρχης, με σκοπό την επανε-
γκατάσταση με φυσική ή τεχνητή αναγέννηση της δασικής
βλάστησης, που καταστράφηκε από την εκχέρωση.

Από τις διατάξεις της απόφασης αυτής δεν προκαλείται
δαπάνη σε βάρος του κρατικού προϋπολογισμού.

Κατά της παρούσας απόφασης, σύμφωνα με τις δι-
ατάξεις της παρ. 1 άρθρου 47 του ν. 3900/2010, όπως
τροποποίησε το άρθρο 1 του ν. 702/1977, επιτρέπεται
προσφυγή από οποιονδήποτε έχει έννομο συμφέρον,
ενώπιον του (αρμοδίου) τριμελούς Διοικητικού Εφετείου,
εντός εξήντα ημερών από την επομένη της δημοσιεύσε-
ως ή κοινοποίησεως αυτής.

Η απόφαση αυτή να δημοσιευθεί στην Εφημερίδα της
Κυβερνήσεως.

Πάτρα, 11 Απριλίου 2017

Ο Ασκών καθήκοντα Γενικού Γραμματέα

Αποκεντρωμένης Διοίκησης

ΔΙΟΝΥΣΙΟΣ ΠΑΝΑΓΙΩΤΟΠΟΥΛΟΣ

Ανήκει στο αριθμ. 9591/1-2-2017 έγγραφο του Δασαρχείου Κορίνθου

ΤΟΠΟΓΡΑΦΙΚΟ ΔΙΑΓΡΑΜΜΑ ΚΛΙΜΑΚΑΣ 1:750 ΕΚΤΑΣΗΣ ΣΥΝ. ΕΜΒΑΔΟΥ 2523,85Τ.Μ. ΠΟΥ ΠΡΟΤΕΙΝΕΤΑΙ ΝΑ ΚΗΡΥΧΘΕΙ ΑΝΑΔΑΣΣΩΤΕΑ ΛΟΓΩ ΕΚΧΕΡΣΩΣΗΣ ΑΠΟ ΤΟΝ ΚΑΡΑΒΟΥΛΗ ΣΠΥΡΟ ΤΟΥ ΑΝΑΣΤΑΣΙΟΥ ΣΤΗΝ ΘΕΣΗ "ΛΙΜΝΗ ΒΟΥΛΙΑΓΜΕΝΗΣ" ΠΕΡΑΧΩΡΑΣ ΚΟΡΙΝΘΙΑΣ Η ΟΠΟΙΑ ΗΤΑΝ ΑΝΕΚΑΘΕΝ ΔΑΣΟΣ ΧΑΛΕΠΙΟΥ ΠΕΥΚΗΣ.

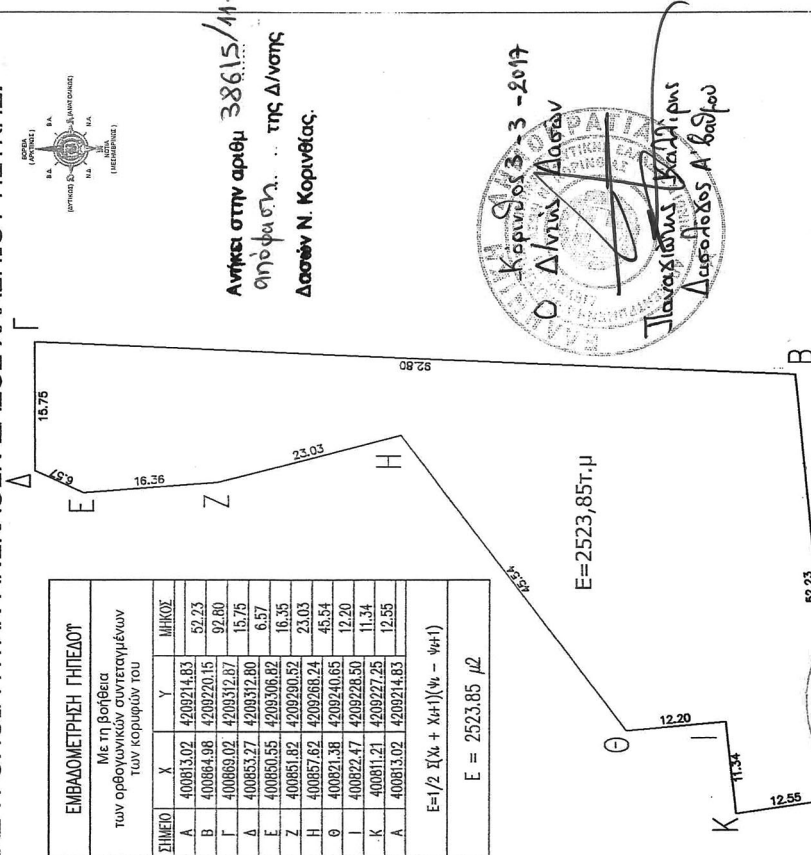
ΑΠΟΣΠΑΣΜΑ ΟΡΘΟΡΤΗ 400_209



ΕΜΒΑΔΟΜΕΤΡΗΣΗ ΓΗΠΕΔΟΥ			
Με τη βοήθεια των ορθογωνικών συντεταγμένων των κορυφών του			
ΣΗΜΕΙΟ	X	Y	ΜΗΚΟΣ
A	400813,02	4209214,83	52,23
B	400864,98	4209220,15	92,80
Γ	400868,02	4209312,87	15,75
Δ	400853,27	4209312,80	6,57
Ε	400850,55	4209306,82	16,35
Z	400851,82	4209290,52	23,03
H	400857,62	4209268,24	45,54
Θ	400821,38	4209240,65	12,20
I	400822,47	4209228,50	11,34
K	400811,21	4209227,25	12,55
Α	400813,02	4209214,83	12,55

$E = 1/2 \sum(X_i + X_{i+1})(Y_i - Y_{i+1})$

$E = 2523,85 \mu^2$



Ανήκει στην αριθμ 38615/11-4-2017 οριοφύλαξη της Δ/νσης Δασών Ν. Κορινθίας.

Κορίνθος 3-2017
Δ/νση Δασών
Παναγιώτης Χαλπίρης
Δασολόγος Α. Βασιλείου

Κορίνθος 16/01/2017
Ο Συντάκτης
Αλέξης Αδάμ
Δασολόγος

Κορίνθος 1 / 08 / 2017
Ο Δασάρχης
Παύλ. Μιμούλιας
Δασολόγος

Πάτρα 11/4/2017
Γενικός Καρτεράκης Γ.Γ.Α.Δ.Π.Δ.Υτ.Ελ.&Ιον.
Παναγιώτης Παναγιωτόπουλος
Γενικός Δ/ντης Χωροταξικής & Περιβαλλοντικής Πολιτικής

Αριθμ. 38576

(2)

Κήρυξη έκτασης ως αναδασωτέας εμβαδού 517,55 τετρ. μέτρων, στη θέση "Τριανταφύλλιζα" Δερβενακίων της Τοπικής Κοινότητας Αρχαίας Νεμέας Δημοτικής Ενότητας Νεμέας του Δήμου Νεμέας Περιφερειακής Ενότητας Κορινθίας, λόγω εκχέρσωσης.

Ο ΓΕΝΙΚΟΣ ΓΡΑΜΜΑΤΕΑΣ
ΑΠΟΚΕΝΤΡΩΜΕΝΗΣ ΔΙΟΙΚΗΣΗΣ
ΠΕΛΟΠΟΝΝΗΣΟΥ - ΔΥΤΙΚΗΣ ΕΛΛΑΔΑΣ
ΚΑΙ ΙΟΝΙΟΥ

Έχοντας υπόψη:

1. Τις διατάξεις:

α) Του ν. 2503/1997 «Διοίκηση, οργάνωση, στελέχωση της Περιφέρειας, ρύθμιση θεμάτων για την Τοπική Αυτοδιοίκηση και άλλες διατάξεις».

β) Του ν. 3200/1955 «Περί διοικητικής αποκέντρωσης» όπως τροποποιήθηκε και συμπληρώθηκε με το ν.δ. 532/1970 και μεταγενέστερες διατάξεις.

γ) Των άρθρων 6 και 280 του ν. 3852/2010 (ΦΕΚ 87/Α'/7.6.2010) «Νέα αρχιτεκτονική της Αυτοδιοίκησης και της Αποκεντρωμένης Διοίκησης - Πρόγραμμα Καλλικράτης».

δ) Του π.δ. 139/2010 (ΦΕΚ 232/Α'/27.12.2010) «Οργανισμός της Αποκεντρωμένης Διοίκησης Πελοποννήσου - Δυτικής Ελλάδας και Ιονίου».

2. Την αριθ. 40/29.12.2010 (ΦΕΚ 247/Α'/31.12.2010) Πράξη του Υπουργικού Συμβουλίου, περί παύσης εκ του Νόμου των Γενικών Γραμματέων των Περιφερειών και διορισμού Γενικών Γραμματέων στις Αποκεντρωμένες Διοικήσεις του Κράτους.

3. Την αριθ. 4 της 6.2.2015 (ΦΕΚ 24/Α'/2015) πράξη του Υπουργικού Συμβουλίου, περί αποδοχής παραιτήσεων των Γενικών Γραμματέων των Αποκεντρωμένων Διοικήσεων της Χώρας και το άρθρο 56 του ν. 4257/2014 (ΦΕΚ 93/Α'/14.4.2014).

4. Τις διαταγές του Υπουργείου Γεωργίας:

α) 160417/1180/8.7.1980, β) 182447/3049/24.8.1980.

5. Τις διατάξεις:

α) Της παρ. 1 άρθρου 24 και της παρ. 3 άρθρου 117 του Συντάγματος της χώρας μας.

β) Του ν. 998/1979 «Περί προστασίας των δασών και των δασικών εν γένει εκτάσεων της χώρας» και συγκεκριμένα των άρθρων 38 και 41, σε συνδυασμό με την παρ. 1 άρθρου 3 και τις παρ. 1ε και 2ε άρθρου 4 του ίδιου νόμου, όπως έχει τροποποιηθεί και ισχύει σήμερα.

6. Την αριθ. 10919/1.2.2017 πρόταση του Δασαρχείου Κορίνθου, μετά την από 18.1.2017 έκθεση αυτοψίας - φωτοερμηνείας του Δασολόγου Βασιλείου Δελή, σύμφωνα με την οποία η αναφερόμενη στο θέμα έκταση με εμβαδόν 517,55 τετρ. μέτρα (πεντακόσια δεκαεπτά τετρ. μέτρα και πενήντα πέντε εκατοστά τετρ. μέτρου), όπως αυτή αποτυπώνεται με τα στοιχεία 1, 2, 3, 4, 5, 6, 7, 8, 9, 10, 11, 12, 13, 14, 15, 16, 17, 18, 19, 20, 21, 22, 1 στο από 18.1.2017 συνημμένο τοπογραφικό

διάγραμμα κλίμακας 1:1.500, που συντάξε ο Δασολόγος του Δασαρχείου Κορίνθου Βασιλείος Δελής και εντοπίζεται επί αυτού σε απόσπασμα του αριθ. 384 182 Ορθοφωτοχάρτη με κλίμακα 1:5.000, καλυπτόταν από αυτοφυές δάσος αείφυλλων πλατύφυλλων (κυρίως πρίνο, σχίνο και κουμαριά), κανονικής έως σύμπυκνης συγκόμωσης, που εκχερσώθηκε παράνομα, χωρίς την άδεια της αρμόδιας Δασικής αρχής, μετά το έτος 2007 (συγκεκριμένα το μήνα Απρίλιο έτους 2016 - σχετικό το αριθ. 240/4.3.2016 Πρωτόκολλο Μηνύσεως) και συνεπώς επιβάλλεται η κήρυξη της ως αναδασωτέας, αποφασίζουμε:

Κηρύσσουμε ως αναδασωτέα τη δημόσια έκταση εμβαδού 517,55 τετρ. μέτρων, στη θέση "Τριανταφύλλιζα" Δερβενακίων της Τοπικής Κοινότητας Αρχαίας Νεμέας Δημοτικής Ενότητας Νεμέας του Δήμου Νεμέας Περιφερειακής Ενότητας Κορινθίας, η οποία αποτελεί "δάσος" σύμφωνα με την παρ. 1 άρθρου 3 του ν. 998/1979, όπως τροποποιήθηκε και ισχύει σήμερα, αποτυπώνεται με τα στοιχεία 1, 2, 3, 4, 5, 6, 7, 8, 9, 10, 11, 12, 13, 14, 15, 16, 17, 18, 19, 20, 21, 22, 1 στο από 18.1.2017 συνημμένο Τοπογραφικό Διάγραμμα κλίμακας 1:1.500, οριοθετείται με τη χρήση συντεταγμένων στο Ε. Γ. Σ.Α. '87 ως εξής:

Σημείο	1: X=385271.20	Y=4183840.08
»	2: X=385273.40	Y=4183837.36
»	3: X=385253.09	Y=4183820.92
»	4: X=385246.86	Y=4183813.70
»	5: X=385242.23	Y=4183797.90
»	6: X=385239.98	Y=4183786.32
»	7: X=385236.46	Y=4183782.45
»	8: X=385231.84	Y=4183778.61
»	9: X=385214.76	Y=4183770.07
»	10: X=385206.90	Y=4183763.02
»	11: X=385202.59	Y=4183751.16
»	12: X=385188.64	Y=4183724.92
»	13: X=385185.55	Y=4183726.56
»	14: X=385199.38	Y=4183752.59
»	15: X=385203.91	Y=4183765.04
»	16: X=385212.77	Y=4183773.00
»	17: X=385229.91	Y=4183781.56
»	18: X=385234.04	Y=4183784.99
»	19: X=385236.73	Y=4183787.95
»	20: X=385238.82	Y=4183798.73
»	21: X=385243.71	Y=4183815.42
»	22: X=385250.65	Y=4183823.45

και συνορεύει:

ΒΟΡΕΙΑ: Με οδό.

ΝΟΤΙΑ: Με δάσος.

ΑΝΑΤΟΛΙΚΑ: Με δάσος.

ΔΥΤΙΚΑ: Με δάσος,

όπως φαίνεται και στο ως άνω τοπογραφικό διάγραμμα, που συντάξε ο Δασολόγος του Δασαρχείου Κορίνθου Βασιλείος Δελής και θεώρησε ο Δασάρχης, με σκοπό την επανεγκατάσταση με φυσική ή τεχνητή αναγέννηση της δασικής βλάστησης, που καταστράφηκε από την εκχέρσωση.

Από τις διατάξεις της απόφασης αυτής δεν προκαλείται δαπάνη σε βάρος του κρατικού προϋπολογισμού.

Κατά της παρούσας απόφασης, σύμφωνα με τις διατάξεις της παρ. 1 άρθρου 47 του ν. 3900/2010, όπως τροποποίησε το άρθρο 1 του ν. 702/1977, επιτρέπεται προσφυγή από οποιονδήποτε έχει έννομο συμφέρον, ενώπιον του (αρμοδίου) τριμελούς Διοικητικού Εφετείου, εντός εξήντα ημερών από την επομένη της δημοσίευσής ή κοινοποίησής αυτής.

Η απόφαση αυτή να δημοσιευθεί στην Εφημερίδα της Κυβερνήσεως.


Πάτρα, 11 Απριλίου 2017

Ο Ασκών καθήκοντα Γενικού Γραμματέα
Αποκεντρωμένης Διοίκησης

ΔΙΟΝΥΣΙΟΣ ΠΑΝΑΓΙΩΤΟΠΟΥΛΟΣ

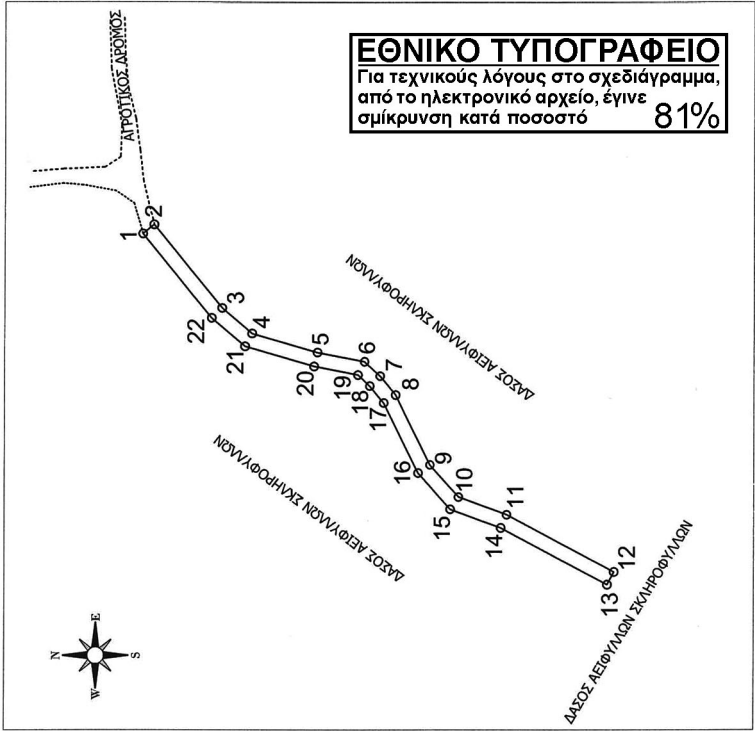
**ΑΝΗΚΕΙ ΣΤΟ ΥΠ' ΑΡΙΘΜ. 10919/1-2-2017 ΕΓΓΡΑΦΟ ΤΟΥ ΔΑΣΑΡΧΕΙΟΥ ΚΟΡΙΝΘΟΥ
 ΤΟΠΟΓΡΑΦΙΚΟ ΔΙΑΓΡΑΜΜΑ ΚΛΙΜΑΚΑΣ 1:1.500 ΚΑΙ ΑΠΟΣΠΑΣΜΑ ΕΚ ΤΟΥ 384_182 ΟΡΘΟΦΩΤΟΧΑΡΤΗ ΚΛΙΜΑΚΑΣ 1:5.000 ΣΤΟ ΟΠΟΙΟ
 ΑΠΕΙΚΟΝΙΖΕΤΑΙ Η ΕΚΧΕΡΣΩΘΕΙΣΑ ΕΚΤΑΣΗ ΣΤΗ ΘΕΣΗ "ΤΡΙΑΝΤΑΦΥΛΛΙΖΑ" Τ.Κ. ΑΡΧ. ΝΕΜΕΑΣ ΔΕ ΝΕΜΕΑΣ ΔΗΜΟΥ ΝΕΜΕΑΣ
 ΕΜΒΑΔΟ ΕΚΧΕΡΣΩΘΕΙΣΑΣ ΕΚΤΑΣΗΣ 517,55 ΤΗ**

Ανήκει στην ορθοφωτ. 38526/11-4-2017
 ορθοφωτ. της Δ/νσης
 Δασών Ν. Κορινθίας.






**ΟΡΘΟΓΩΝΙΕΣ ΣΥΝΤΕΤΑΓΜΕΝΕΣ
 ΚΟΡΥΦΩΝ ΣΤΟ ΕΓΣΔ 87**

1	X=385271.20	Y=4183840.08
2	X=385273.40	Y=4183837.36
3	X=385253.09	Y=4183820.92
4	X=385246.86	Y=4183813.70
5	X=385242.23	Y=4183797.90
6	X=385239.98	Y=4183786.32
7	X=385236.46	Y=4183782.45
8	X=385231.84	Y=4183778.61
9	X=385214.76	Y=4183770.07
10	X=385206.90	Y=4183763.02
11	X=385202.59	Y=4183751.16
12	X=385188.64	Y=4183724.92
13	X=385185.55	Y=4183726.56
14	X=385199.38	Y=4183752.59
15	X=385203.91	Y=4183765.04
16	X=385212.77	Y=4183773.00
17	X=385229.91	Y=4183781.56
18	X=385234.04	Y=4183784.99
19	X=385236.73	Y=4183787.95
20	X=385238.82	Y=4183798.73
21	X=385243.71	Y=4183815.42
22	X=385250.65	Y=4183823.45



ΕΘΝΙΚΟ ΤΥΠΟΓΡΑΦΕΙΟ
 Για τεχνικούς λόγους στο σχεδιάγραμμα,
 από το ηλεκτρονικό αρχείο, έγινε
 σμίκρυνση κατά ποσοστό **81%**



Κορίνθος 18/1/17
 Ο Συντάκτης
 Β. Δελής
 Δασολόγος

Αριθμ. 26572 (3)

Κήρυξη έκτασης ως αναδασωτέας εμβαδού 1.967,59 τετρ. μέτρων, στη θέση "Ειρήνη" της Δημοτικής Κοινότητας Λουτρακίου Δημοτικής Ενότητας Λουτρακίου - Περαχώρας του Δήμου Λουτρακίου - Περαχώρας - Αγίων Θεοδώρων Περιφερειακής Ενότητας Κορινθίας, λόγω εκχέρωσης.

Ο ΓΕΝΙΚΟΣ ΓΡΑΜΜΑΤΕΑΣ
ΑΠΟΚΕΝΤΡΩΜΕΝΗΣ ΔΙΟΙΚΗΣΗΣ
ΠΕΛΟΠΟΝΝΗΣΟΥ - ΔΥΤΙΚΗΣ ΕΛΛΑΔΑΣ
ΚΑΙ ΙΟΝΙΟΥ

Έχοντας υπόψη:

1. Τις διατάξεις:

α) Του ν. 2503/1997 «Διοίκηση, οργάνωση, στελέχωση της Περιφέρειας, ρύθμιση θεμάτων για την Τοπική Αυτοδιοίκηση και άλλες διατάξεις».

β) Του ν. 3200/1955 «Περί διοικητικής αποκέντρωσης» όπως τροποποιήθηκε και συμπληρώθηκε με το ν.δ. 532/1970 και μεταγενέστερες διατάξεις.

γ) Των άρθρων 6 και 280 του ν. 3852/2010 (ΦΕΚ 87/Α'/7.6.2010) «Νέα αρχιτεκτονική της Αυτοδιοίκησης και της Αποκεντρωμένης Διοίκησης - Πρόγραμμα Καλλικράτης».

δ) Του π.δ. 139/2010 (ΦΕΚ 232/Α'/27.12.2010) «Οργανισμός της Αποκεντρωμένης Διοίκησης Πελοποννήσου - Δυτικής Ελλάδας και Ιονίου».

2. Την αριθ. 40/29.12.2010 (ΦΕΚ 247/Α'/31.12.2010) Πράξη του Υπουργικού Συμβουλίου, περί παύσης εκ του νόμου των Γενικών Γραμματέων των Περιφερειών και διορισμού Γενικών κά Γραμματέων στις Αποκεντρωμένες Διοικήσεις του Κράτους.

3. Την αριθ. 4 της 6.2.2015 (ΦΕΚ 24/Α'/2015) πράξη του Υπουργικού Συμβουλίου, περί αποδοχής παραιτήσεων των Γενικών Γραμματέων των Αποκεντρωμένων Διοικήσεων της Χώρας και το άρθρο 56 του ν. 4257/2014 (ΦΕΚ 93/Α'/14.4.2014).

4. Τις διαταγές του Υπουργείου Γεωργίας:

α) 160417/1180/8-7-1980, β) 182447/3049/24-8-1980.

5. Τις διατάξεις:

α) Της παρ. 1 άρθρου 24 και της παρ. 3 άρθρου 117 του Συντάγματος της χώρας μας.

β) Του ν. 998/1979 «Περί προστασίας των δασών και των δασικών εν γένει εκτάσεων της χώρας» και συγκεκριμένα των άρθρων 38 και 41, σε συνδυασμό με την παρ. 1 άρθρου 3 του ίδιου νόμου, όπως έχει τροποποιηθεί και ισχύει.

6. Την αριθ. 210132/9.12.2016 πρόταση του Δασαρχείου Κορίνθου, μετά την από 10.11.2016 αναφορά - έκθεση φωτοερμηνείας - βεβαίωση παράβασης του Δασολόγου Ιωάννου Ηλίου, σύμφωνα με την οποία η αναφερόμενη στο θέμα έκταση με εμβαδόν 1.967,59 τετρ. μέτρα (χίλια εννιακόσια εξήντα επτά τετρ. μέτρα και πενήντα εννέα εκατοστά τετρ. μέτρου), όπως αποτυπώνεται με τα στοιχεία 1, 2, 3, 4, 5, 6, 7, 8, 9, 10, 11, 12, 13, 14, 15, 16, 1 στο από 10.11.2016 συνημμένο τοπογραφικό διάγραμμα κλίμακας 1:1.000, που συνέταξε ο Δασολόγος του Δασαρχείου Κορίνθου Ιωάννης Ηλίου, καλυπτόταν από δάσος Χαλεπίου πεύκης, με υπόροφο αείφυλλα πλατύφυλλα

της περιοχής (πρίνο, σχίνο κ.ά.) και με εδαφοκάλυψη της δασικής βλάστησης περίπου 80%, αποτελούσε ενιαίο σύνολο και οργανική ενότητα με το ευρύτερο δάσος και εκχερσώθηκε παράνομα, χωρίς την άδεια της αρμόδιας Δασικής Αρχής, μετά το έτος 1987 και συνεπώς επιβάλλεται η κήρυξη της ως αναδασωτέας, αποφασίζουμε

Κηρύσσουμε ως αναδασωτέα την ιδιωτική έκταση εμβαδού 1.967,59 τετρ. μέτρων, στη θέση "Ειρήνη" της Δημοτικής Κοινότητας Λουτρακίου Δημοτικής Ενότητας Λουτρακίου - Περαχώρας του Δήμου Λουτρακίου - Περαχώρας - Αγίων Θεοδώρων Περιφερειακής Ενότητας Κορινθίας, η οποία αποτελεί "δάσος" σύμφωνα με την παρ. 1 άρθρου 3 του ν. 998/1979 όπως τροποποιήθηκε και ισχύει, αποτυπώνεται με τα στοιχεία 1, 2, 3, 4, 5, 6, 7, 8, 9, 10, 11, 12, 13, 14, 15, 16, 1 στο από 10.11.2016 συνημμένο τοπογραφικό διάγραμμα κλίμακας 1:1.000, οριοθετείται με τη χρήση συντεταγμένων στο Ε.Γ.Σ.Α. '87, ως εξής:

Σημείο	1 : X=413170.00	Y=4200792.00
»	2: X=413161.00	Y=4200793.00
»	3: X=413158.87	Y=4200786.54
»	4: X=413164.10	Y=4200779.32
»	5: X=413161.65	Y=4200775.07
»	6: X=413152.24	Y=4200778.35
»	7: X=413139.20	Y=4200785.07
»	8: X=413137.73	Y=4200793.09
»	9: X=413145.00	Y=4200804.00
»	10: X=413135.49	Y=4200817.32
»	11: X=413142.95	Y=4200833.16
»	12: X=413170.32	Y=4200824.25
»	13: X=413186.50	Y=4200823.80
»	14: X=413188.00	Y=4200812.00
»	15: X=413188.00	Y=4200801.00
»	16: X=413184.40	Y=4200788.38

και συνορεύει:

ΒΟΡΕΙΑ: Με δάσος και μη δασική έκταση.

ΝΟΤΙΑ: Με δάσος.

ΑΝΑΤΟΛΙΚΑ: Με δάσος.

ΔΥΤΙΚΑ: Με οδό και δάσος

όπως φαίνεται και στο ως άνω τοπογραφικό διάγραμμα, που συνέταξε ο Δασολόγος του Δασαρχείου Κορίνθου Ιωάννης Ηλίου και θεώρησε ο Δασάρχης, με σκοπό την επανεγκατάσταση με φυσική ή τεχνητή αναγέννηση της δασικής βλάστησης, που καταστράφηκε από την εκχέρωση.

Από τις διατάξεις της απόφασης αυτής δεν προκαλείται δαπάνη σε βάρος του κρατικού προϋπολογισμού.

Κατά της παρούσας απόφασης, σύμφωνα με τις διατάξεις της παρ. 1 άρθρου 47 του ν. 3900/2010, όπως τροποποίησε το άρθρο 1 του ν. 702/1977, επιτρέπεται προσφυγή από οποιονδήποτε έχει έννομο συμφέρον, ενώπιον του (αρμοδίου) τριμελούς Διοικητικού Εφετείου, εντός εξήντα ημερών από την επομένη της δημοσίευσής ή κοινοποίησής αυτής.

Η απόφαση αυτή να δημοσιευθεί στην Εφημερίδα της Κυβερνήσεως.

Πάτρα, 27 Μαρτίου 2017

Ο Ασκών καθήκοντα Γενικού Γραμματέα
Αποκεντρωμένης Διοίκησης

ΔΙΟΝΥΣΙΟΣ ΠΑΝΑΓΙΩΤΟΠΟΥΛΟΣ

ΤΟΠΟΓΡΑΦΙΚΟ ΔΙΑΓΡΑΜΜΑ

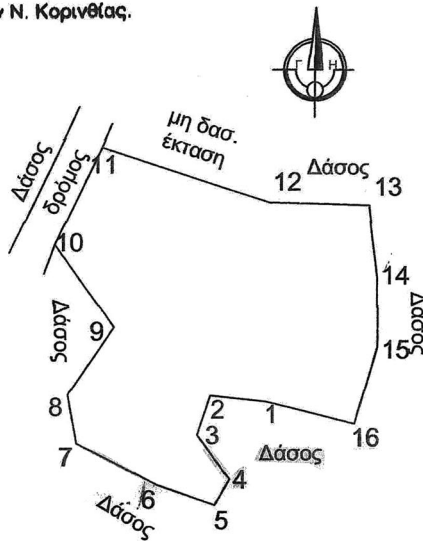
Δάσους, στη θέση «Ειρήνη» της Δ.Κ. Λουτρακίου του Δήμου Λουτρακίου-Περαχώρας, Αγίων Θεοδώρων, υπό στοιχεία 1,2,3,...,16,1 και εμβαδόν E=1.967,59 τ.μ., που έχει δεχθεί παράνομη επέμβαση και παράνομη αλλαγή χρήσης και το οποίο προτείνεται να κηρυχθεί αναδασωτέο και να εκδοθεί Απόφαση απομάκρυνσης των 33 μη δασικών αγροτικών δέντρων και των λοιπών υλικών που βρίσκονται εκεί.

Κλίμ. 1/1.000

Ανήκει στο υπ αριθ. 21032/9-12-2016 έγγραφο του Δασαρχείου Κορίνθου.

Ανήκει στην αριθμ 26572/27-3-2017 απόφαση ... της Δ/νσης Δασών Ν. Κορίνθας.

ΕΜΒΑΔΟΜΕΤΡΗΣΗ ΓΗΠΕΔΟΥ			
ΣΗΜΕΙΟ	X	Y	ΜΗΚΟΣ
1	413170.00	4200792.00	9.06
2	413161.00	4200793.00	6.80
3	413158.87	4200786.54	8.91
4	413164.10	4200779.32	4.90
5	413161.65	4200775.07	9.96
6	413152.24	4200778.35	14.67
7	413139.20	4200785.07	8.15
8	413137.73	4200793.09	13.11
9	413145.00	4200804.00	16.36
10	413135.49	4200817.32	17.51
11	413142.95	4200833.16	28.78
12	413170.32	4200824.25	16.19
13	413186.50	4200823.80	11.89
14	413188.00	4200812.00	11.00
15	413188.00	4200801.00	13.12
16	413184.40	4200788.38	14.84
1	413170.00	4200792.00	
E = 1967.59 μ2			



Οδοιπορικός Χάρτης ΓΥΣ No 6357/4, κλίμ. 1/50.000



<p>Πάτρα 27/3/17 Ο ΓΓΑΔΠΔΕ & Ι</p> <p>Κορίνθος 9/12/16 Ο Δασάρχης</p> <p>Παναγ. Μπούλιας Δασολόγος με Α' β.</p>	<p>Κορίνθος 16/2/17 Ο Δ/ντης Δασών</p> <p>Παναγ. Καλλιρης Δασολόγος με Α' β.</p> <p>Κορίνθος 10/11/16 Ο Συντάκτης</p> <p>Ιωάννης Ηλιού Δασολόγος με Δ' β.</p>
---------------------------------------------------------------------------------------------------------------------------------	-------------------------------------------------------------------------------------------------------------------------------------------------------------------------------

ΕΘΝΙΚΟ ΤΥΠΟΓΡΑΦΕΙΟ
Για τεχνικούς λόγους στο σχεδιάγραμμα, από το ηλεκτρονικό αρχείο, έγινε σμίκρυνση κατά ποσοστό **81%**