



04011191909960012



10477

ΕΦΗΜΕΡΙΣ ΤΗΣ ΚΥΒΕΡΝΗΣΕΩΣ

ΤΗΣ ΕΛΛΗΝΙΚΗΣ ΔΗΜΟΚΡΑΤΙΑΣ

ΤΕΥΧΟΣ ΤΕΤΑΡΤΟ

Αρ. Φύλλου 1119

19 Σεπτεμβρίου 1996

ΠΕΡΙΕΧΟΜΕΝΑ

ΑΠΑΛΟΤΡΙΩΣΕΙΣ

ΑΠΟΦΑΣΕΙΣ

Αναγκαστική απαλλοτρίωση ακινήτου για την κατασκευή του έργου «Λιμνοδεξαμενή Μετοχίου Ύδρας» στο Νομό Αργολίδας..... 1

ΠΟΛΕΟΔΟΜΙΑ

ΔΙΑΤΑΓΜΑΤΑ

Έγκριση πολεοδομικής μελέτης αναθεώρησης τμήματος του εγκεκριμένου ρυμοτομικού σχεδίου οικισμού Κιάτου Δήμου Σικυώνος (Κιάτου) Ν. Κορινθίας..... 2

ΑΠΑΛΟΤΡΙΩΣΕΙΣ

ΑΠΟΦΑΣΕΙΣ

Αριθμ. Πρωτ. 1449 (1)
Αναγκαστική απαλλοτρίωση ακινήτου για την κατασκευή του έργου «Λιμνοδεξαμενή Μετοχίου Ύδρας» στο Νομό Αργολίδας.

Ο ΓΕΝ. ΓΡΑΜ. ΠΕΡΙΦΕΡΕΙΑΣ ΠΕΛΟΠΟΝΝΗΣΟΥ

Έχοντας υπόψη:

1. Τις διατάξεις του Ν.Δ/τος 797/1971 «περί αναγκαστικών απαλλοτριώσεων» σε συνδυασμό με τις διατάξεις του Β.Δ/τος 139/1971 «περί της αρμοδιότητας των Νομαρχών προς κήρυξη αναγκαστικών τινών απαλλοτριώσεων».

2. Τις διατάξεις των άρθρων 39 παραγρ. 2, εδαφ. β και 52 παραγρ. 6 του Ν. 2218/94.

3. Τις διατάξεις του Ν. 2399/1996, άρθρο 14 ΦΕΚ αριθμ. 90/27.5.1996.

4. Τις διατάξεις του Ν.Δ/τος 3881/58 «περί έργων εγγείων βελτιώσεων» άρθρο 33 παραγρ. 1.

5. Τα έγγραφα αριθμ. 555/96 και 1700/96 της V Περιφ/κής Δ/σης Ε.Β. Περιφέρειας Δυτικής Ελλάδος - Τμήμα Κατασκευών.

6. Τις διατάξεις του Ν. 2040/92, άρθρο 34 - ΦΕΚ αριθμ. 70/Α/92., αποφασίζουμε:

Κηρύσσουμε την αναγκαστική απαλλοτρίωση, για λόγους δημόσιας ωφέλειας και ειδικότερα για την κατασκευή του έργου «Λιμνοδεξαμενή Μετοχίου Ύδρας» στο Νομό Αργολίδας, έκτασης συνολικού εμβαδού - 207.699,97 - τ.μ. που φαίνεται με κλίμακα 1:1000 στα κτηματολογικά διαγράμματα και στον αντίστοιχο κτηματολογικό πίνακα, που έχουν θεωρηθεί στις 23.7.1996 από τον Αθ. Αρβανιτόπουλο, πολιτικό μηχανικό, Προϊστάμενο της V Περιφερειακής Δ/σης Ε.Β. Περιφέρειας Δυτικής Ελλάδος - Τμήμα Κατασκευών.

Η απαλλοτρίωση κηρύσσεται υπέρ του Δημοσίου και η δαπάνη θα βαρύνει τις πιστώσεις του έργου «Κατασκευή Ταμιευτήρα ΜΕΤΟΧΙΟΥ ΎΔΡΑΣ» κωδ. αριθμ. 9581540 της ΣΑΕ 081/2 Τροποπ. 00 της 27.6.1996.

Στην έκταση που απαλλοτριώνεται προβάλλει δικαιώματα κυριότητας η Ιερά Μονή Ύδρας.

Η απόφαση αυτή να δημοσιευθεί στην Εφημερίδα της Κυβερνήσεως.

Ναύπλιο, 21 Αυγούστου 1996

Με εντολή Γεν. Γραμ. Περιφέρειας Πελοποννήσου
Η αναπληρ. Περιφ/κού Δ/ντή
Γ. ΠΑΠΑΠΑΝΑΓΙΩΤΟΥ

ΠΟΛΕΟΔΟΜΙΑ**ΔΙΑΤΑΓΜΑΤΑ**

(2)

Έγκριση πολεοδομικής μελέτης αναθεώρησης τμήματος του εγκεκριμένου ρυμοτομικού σχεδίου οικισμού Κιάτου Δήμου Σικυώνος (Κιάτου) Ν. Κορινθίας.

**Ο ΠΡΟΕΔΡΟΣ
ΤΗΣ ΕΛΛΗΝΙΚΗΣ ΔΗΜΟΚΡΑΤΙΑΣ**

Έχοντας υπόψη:

1. Τις διατάξεις των άρθρων 6 (παρ. 1, 4, 5 και 6), 7 (παρ. 1, 2 και 4) και 13 του Ν. 1337/1983 «Επέκταση των πολεοδομικών σχεδίων, οικιστική ανάπτυξη και σχετικές ρυθμίσεις» (Α' 33) όπως το άρθρο 6 τροποποιήθηκε με την παρ. 2 του άρθρου 8 του Ν. 1512/1985 «τροποποίηση και συμπλήρωση πολεοδομικών διατάξεων, ρύθμιση συναφών θεμάτων και θεμάτων του Ταμείου Νομικών» (Α' 4).

2. Τις διατάξεις του άρθρου 3 του Ν.Δ/τος της 17.7.1923 «Περί σχεδίων πόλεων κ.λπ.» (Α' 228) όπως μεταγενέστερα τροποποιήθηκαν και συμπληρώθηκαν.

3. Τις διατάξεις των άρθρων 6 (παρ. 1), 7, 8 και 9 του Ν. 1577/1985 «Γενικός Οικοδομικός Κανονισμός» (Α' 210) όπως τροποποιήθηκαν με το άρθρο 13 (παρ. 1, 2, 3) του Ν. 1647/1986 «Οργανισμός Κτηματολογίου και Χαρτογραφίσεων Ελλάδας (ΟΚΧΕ) και άλλες σχετικές διατάξεις (Α' 141) και το άρθρο 1 (παρ. 3 και 4) του Ν. 1772/1988 «Τροποποίηση διατάξεων του Ν. 1577/1985 «Γ.Ο.Κ.» και άλλες σχετικές διατάξεις» (Α' 91).

4. Τις διατάξεις του άρθρου 29Α του Ν. 1558/1985 «Κυβέρνηση και Κυβερνητικά Όργανα» (Α' 137) όπως αυτό προστέθηκε με το άρθρο 27 του Ν. 2081/1992 (Α' 154)./

5. Την 96732/7185/30.11.1992 απόφαση του Υπουργού Περιβάλλοντος, Χωροταξίας και Δημοσίων Έργων «Έγκριση γενικού πολεοδομικού σχεδίου του οικισμού Κιάτου του Δήμου Σικυώνος (Κιάτου) Ν. Κορινθίας.

6. Τις 134/1988, 150/1990, και 4/1994 γνωμοδοτήσεις του δημοτικού συμβουλίου δήμου Σικυώνος (Κιάτου) Ν. Κορινθίας.

7. Τις 7/πρ. 2/1990 και 1/πρ.2/1994 γνωμοδοτήσεις του Συμβουλίου Χωροταξίας Οικισμού και Περιβάλλοντος Ν. Κορινθίας.

8. Το γεγονός ότι από τις κανονιστικές διατάξεις αυτού του δ/τος δεν προκαλείται δαπάνη σε βάρος του κρατικού προϋπολογισμού και του οικείου Ο.Τ.Α.

9. Την 341/1996 γνωμοδότηση του Συμβουλίου της Επικρατείας με πρόταση του Υπουργού Περιβάλλοντος, Χωροταξίας και Δημοσίων Έργων, αποφασίζουμε:

Άρθρο 1

Εγκρίνεται η αναθεώρηση τμήματος του εγκεκριμένου ρυμοτομικού σχεδίου του οικισμού Κιάτου Δήμου Σικυώνος (Κιάτου) Ν. Κορινθίας, που υπάγεται στις διατάξεις του άρθρου 13 του Ν. 1337/1983 (Α' 33) με το άρθρο 2 του παρόντος διατάγματος, με τον καθορισμό οικοδομησίων χώρων, οδών, πεζοδρόμων, κοινοχρήστων χώρων, χώρου δημοτικού σχολείου, αρχαιολογικού χώρου, κοινοχρήστου χώρου και θέσης και διάταξης κτιρίου εκκλησίας, όπως οι ρυθμίσεις φαίνονται στα δέκα (10) σχετικά πρωτότυπα χρωματισμένα διαγράμματα σε κλίμακα 1:1.000 που θεωρήθηκαν από τον Προϊστάμενο της Διεύ-

θυνσης Τοπογραφικών Εφαρμογών με την 79634/1996 πράξη του και που αντίτυπά τους σε φωτομίκρυνση δημοσιεύονται με το παρόν διατάγμα.

Άρθρο 2

Εγκρίνεται η υπαγωγή στις διατάξεις του άρθρου 13 του Ν. 1337/1983 (Α' 33), της περιοχής, η οποία περικλείεται με μπλε γραμμή στα διαγράμματα του άρθρου 1.

Άρθρο 3

Εγκρίνεται, όπως διατυπώνεται στα επόμενα άρθρα ο πολεοδομικός κανονισμός της παραπάνω περιοχής, της οποίας το πολεοδομικό σχέδιο αναθεωρείται με το άρθρο 1 του παρόντος.

Άρθρο 4

Στους οικοδομήσιμους χώρους της παραπάνω περιοχής επιτρέπεται η χρήση γενικής κατοικίας, όπως προσδιορίζεται από το άρθρο 3 του από 23.2.1987 Π.Δ/τος (Α' 166).

Άρθρο 5

Στο πρόσωπο των οικοπέδων οικοδομημένων ή μη, που βρίσκονται στην περιοχή της οποίας αναθεωρείται το σχέδιο, επιβάλλεται προκήπιο πλάτους τεσσάρων (4) και πέντε (5) μέτρων όπως φαίνεται στα διαγράμματα του άρθρου 1.

Άρθρο 6

Τα ελάχιστα όρια εμβαδού και προσώπου καθώς και οι λοιποί όροι και περιορισμοί δόμησης των οικοπέδων ορίζονται, ως τομέας Ε, ως εξής:

1. Ελάχιστο πρόσωπο: δέκα (10) μέτρα.
- Ελάχιστο εμβαδόν: τριακόσια (300,00) τ. μέτρα.
2. Επιπλέον των προϋποθέσεων της προηγούμενης παραγράφου τα οικόπεδα θεωρούνται άρτια και οικοδομήσιμα εφόσον στο οικοδομήσιμο τμήμα τους εγγράφεται κάτοψη κτιρίου με ελάχιστη επιφάνεια 50 τ. μέτρα και ελάχιστη πλευρά πέντε (5) μέτρα.
3. Μέγιστο ποσοστό κάλυψης των οικοπέδων: εξήντα τοις εκατό (60%) της επιφανείας τους.
4. Συντελεστής δόμησης: ένα και δύο δέκατα (1,2).
5. Μέγιστο επιτρεπόμενο ύψος των ανεγερθησομένων κτιρίων: δώδεκα (12,00) μέτρα.
6. Απαγορεύονται οι ορατές αναμονές στο δώμα.
7. Απαγορεύονται οι συνεχείς εξώστες στις όψεις.

Άρθρο 7

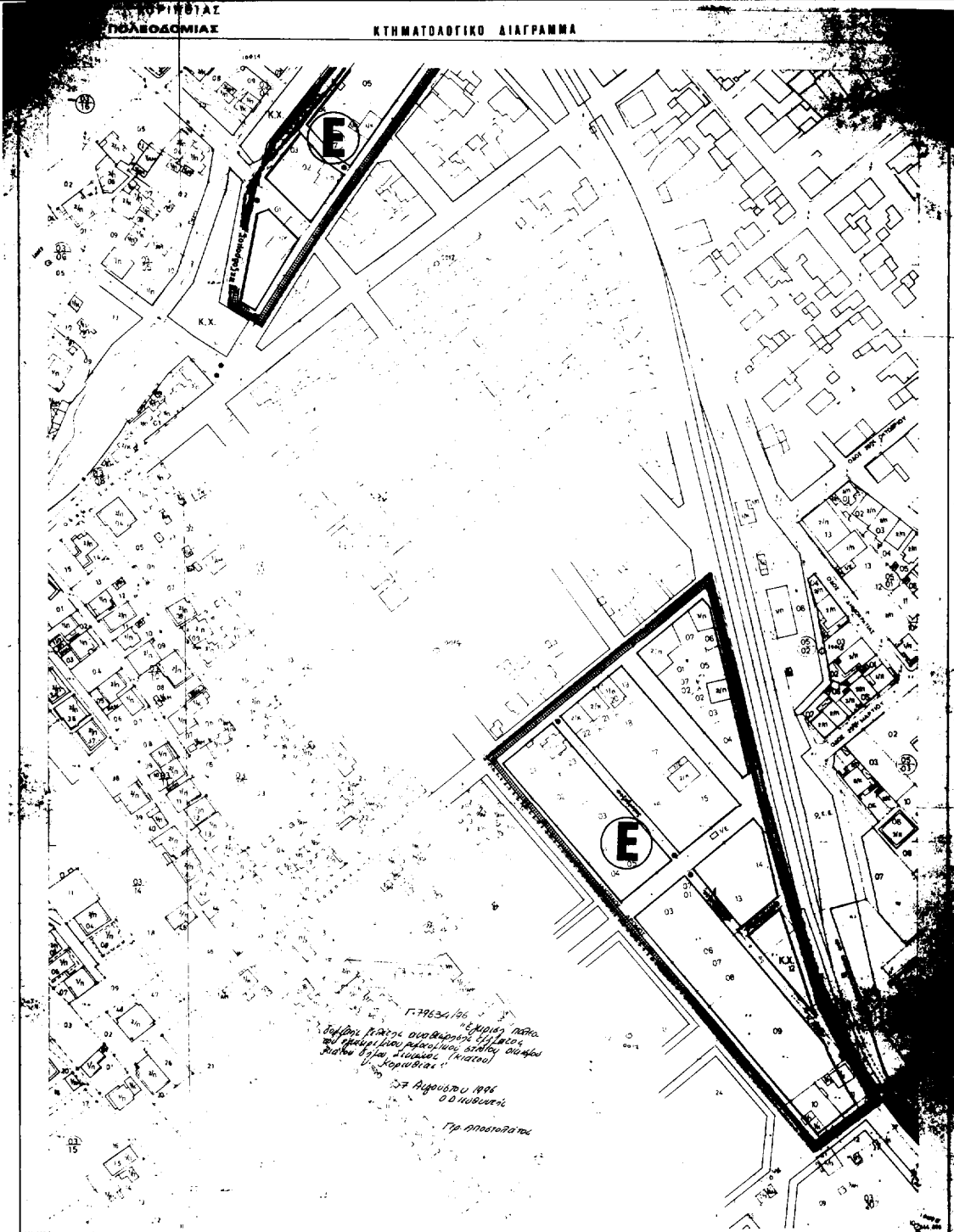
Η ισχύς του παρόντος διατάγματος αρχίζει από τη δημοσίευσή του στην Εφημερίδα της Κυβερνήσεως.

Στον Υπουργό Περιβάλλοντος, Χωροταξίας και Δημοσίων Έργων αναθέτουμε τη δημοσίευση και εκτέλεση του παρόντος διατάγματος.

Αθήνα, 29 Αυγούστου 1996

Ο ΠΡΟΕΔΡΟΣ ΤΗΣ ΔΗΜΟΚΡΑΤΙΑΣ
ΚΩΝΣΤΑΝΤΙΝΟΣ ΣΤΕΦΑΝΟΠΟΥΛΟΣ

Ο ΥΠΟΥΡΓΟΣ
ΠΕΡΙΒΑΛΛΟΝΤΟΣ ΧΩΡΟΤΑΞΙΑΣ ΚΑΙ ΔΗΜΟΣΙΩΝ ΕΡΓΩΝ
ΚΩΣΤΑΣ ΛΑΛΙΩΤΗΣ



Γ. 79634/196
 "Εκτός πλάνου
 ορίων κτημάτων αναριθμησης 1/1/1964
 και 1/1/1965, σύμφωνα με το νόμο
 αριθμ. 1/1/1964, 1/1/1965
 27 Αυγούστου 1966
 Ο Δ. ΚΑΡΑΪΩΑΝΗΣ
 Γραφείο Πλάνων

ΥΠΟΜΝΗΜΑ

| | | |
|-----|--------------------|--------------------|
| 01 | Ομοιομορφία | Ομοιομορφία |
| 02 | Πλάτος οδών | Πλάτος οδών |
| 03 | Πλάτος πεζοδρομίων | Πλάτος πεζοδρομίων |
| 04 | Πλάτος οδών | Πλάτος οδών |
| 05 | Πλάτος οδών | Πλάτος οδών |
| 06 | Πλάτος οδών | Πλάτος οδών |
| 07 | Πλάτος οδών | Πλάτος οδών |
| 08 | Πλάτος οδών | Πλάτος οδών |
| 09 | Πλάτος οδών | Πλάτος οδών |
| 10 | Πλάτος οδών | Πλάτος οδών |
| 11 | Πλάτος οδών | Πλάτος οδών |
| 12 | Πλάτος οδών | Πλάτος οδών |
| 13 | Πλάτος οδών | Πλάτος οδών |
| 14 | Πλάτος οδών | Πλάτος οδών |
| 15 | Πλάτος οδών | Πλάτος οδών |
| 16 | Πλάτος οδών | Πλάτος οδών |
| 17 | Πλάτος οδών | Πλάτος οδών |
| 18 | Πλάτος οδών | Πλάτος οδών |
| 19 | Πλάτος οδών | Πλάτος οδών |
| 20 | Πλάτος οδών | Πλάτος οδών |
| 21 | Πλάτος οδών | Πλάτος οδών |
| 22 | Πλάτος οδών | Πλάτος οδών |
| 23 | Πλάτος οδών | Πλάτος οδών |
| 24 | Πλάτος οδών | Πλάτος οδών |
| 25 | Πλάτος οδών | Πλάτος οδών |
| 26 | Πλάτος οδών | Πλάτος οδών |
| 27 | Πλάτος οδών | Πλάτος οδών |
| 28 | Πλάτος οδών | Πλάτος οδών |
| 29 | Πλάτος οδών | Πλάτος οδών |
| 30 | Πλάτος οδών | Πλάτος οδών |
| 31 | Πλάτος οδών | Πλάτος οδών |
| 32 | Πλάτος οδών | Πλάτος οδών |
| 33 | Πλάτος οδών | Πλάτος οδών |
| 34 | Πλάτος οδών | Πλάτος οδών |
| 35 | Πλάτος οδών | Πλάτος οδών |
| 36 | Πλάτος οδών | Πλάτος οδών |
| 37 | Πλάτος οδών | Πλάτος οδών |
| 38 | Πλάτος οδών | Πλάτος οδών |
| 39 | Πλάτος οδών | Πλάτος οδών |
| 40 | Πλάτος οδών | Πλάτος οδών |
| 41 | Πλάτος οδών | Πλάτος οδών |
| 42 | Πλάτος οδών | Πλάτος οδών |
| 43 | Πλάτος οδών | Πλάτος οδών |
| 44 | Πλάτος οδών | Πλάτος οδών |
| 45 | Πλάτος οδών | Πλάτος οδών |
| 46 | Πλάτος οδών | Πλάτος οδών |
| 47 | Πλάτος οδών | Πλάτος οδών |
| 48 | Πλάτος οδών | Πλάτος οδών |
| 49 | Πλάτος οδών | Πλάτος οδών |
| 50 | Πλάτος οδών | Πλάτος οδών |
| 51 | Πλάτος οδών | Πλάτος οδών |
| 52 | Πλάτος οδών | Πλάτος οδών |
| 53 | Πλάτος οδών | Πλάτος οδών |
| 54 | Πλάτος οδών | Πλάτος οδών |
| 55 | Πλάτος οδών | Πλάτος οδών |
| 56 | Πλάτος οδών | Πλάτος οδών |
| 57 | Πλάτος οδών | Πλάτος οδών |
| 58 | Πλάτος οδών | Πλάτος οδών |
| 59 | Πλάτος οδών | Πλάτος οδών |
| 60 | Πλάτος οδών | Πλάτος οδών |
| 61 | Πλάτος οδών | Πλάτος οδών |
| 62 | Πλάτος οδών | Πλάτος οδών |
| 63 | Πλάτος οδών | Πλάτος οδών |
| 64 | Πλάτος οδών | Πλάτος οδών |
| 65 | Πλάτος οδών | Πλάτος οδών |
| 66 | Πλάτος οδών | Πλάτος οδών |
| 67 | Πλάτος οδών | Πλάτος οδών |
| 68 | Πλάτος οδών | Πλάτος οδών |
| 69 | Πλάτος οδών | Πλάτος οδών |
| 70 | Πλάτος οδών | Πλάτος οδών |
| 71 | Πλάτος οδών | Πλάτος οδών |
| 72 | Πλάτος οδών | Πλάτος οδών |
| 73 | Πλάτος οδών | Πλάτος οδών |
| 74 | Πλάτος οδών | Πλάτος οδών |
| 75 | Πλάτος οδών | Πλάτος οδών |
| 76 | Πλάτος οδών | Πλάτος οδών |
| 77 | Πλάτος οδών | Πλάτος οδών |
| 78 | Πλάτος οδών | Πλάτος οδών |
| 79 | Πλάτος οδών | Πλάτος οδών |
| 80 | Πλάτος οδών | Πλάτος οδών |
| 81 | Πλάτος οδών | Πλάτος οδών |
| 82 | Πλάτος οδών | Πλάτος οδών |
| 83 | Πλάτος οδών | Πλάτος οδών |
| 84 | Πλάτος οδών | Πλάτος οδών |
| 85 | Πλάτος οδών | Πλάτος οδών |
| 86 | Πλάτος οδών | Πλάτος οδών |
| 87 | Πλάτος οδών | Πλάτος οδών |
| 88 | Πλάτος οδών | Πλάτος οδών |
| 89 | Πλάτος οδών | Πλάτος οδών |
| 90 | Πλάτος οδών | Πλάτος οδών |
| 91 | Πλάτος οδών | Πλάτος οδών |
| 92 | Πλάτος οδών | Πλάτος οδών |
| 93 | Πλάτος οδών | Πλάτος οδών |
| 94 | Πλάτος οδών | Πλάτος οδών |
| 95 | Πλάτος οδών | Πλάτος οδών |
| 96 | Πλάτος οδών | Πλάτος οδών |
| 97 | Πλάτος οδών | Πλάτος οδών |
| 98 | Πλάτος οδών | Πλάτος οδών |
| 99 | Πλάτος οδών | Πλάτος οδών |
| 100 | Πλάτος οδών | Πλάτος οδών |

ΔΙΑΝΟΜΗ ΠΙΝΑΚΙΔΩΝ



Ε. Π. Ν. 284
 58 10

ΠΟΛΕΟΔΟΜΙΚΗ ΜΕΛΕΤΗ

ΛΑΚΩΝΙΑ
 ΠΙΝΑΚΑΣ
 ΠΟΛΕΟΔΟΜΩΝ
 ΜΕΛΕΤΩΝ

- ΜΑΡΙΑ ΧΟΥΣΙΑΝΟΥ
- ΓΕΩΡΓΙΟΣ ΓΙΑΣΟΓΛΟΥ
- ΓΕΩΡΓΙΟΣ ΒΛΑΧΟΣ
- ΑΝΔΡΕΑΣ ΚΑΛΕΡΩΝΗΣ
- ΠΑΝΑΓΙΩΤΗΣ ΚΑΡΑΪΩΑΝΗΣ
- ΑΝΔΡΕΑΣ ΒΑΡΚΑΚΗΣ

Γ. Π. 284

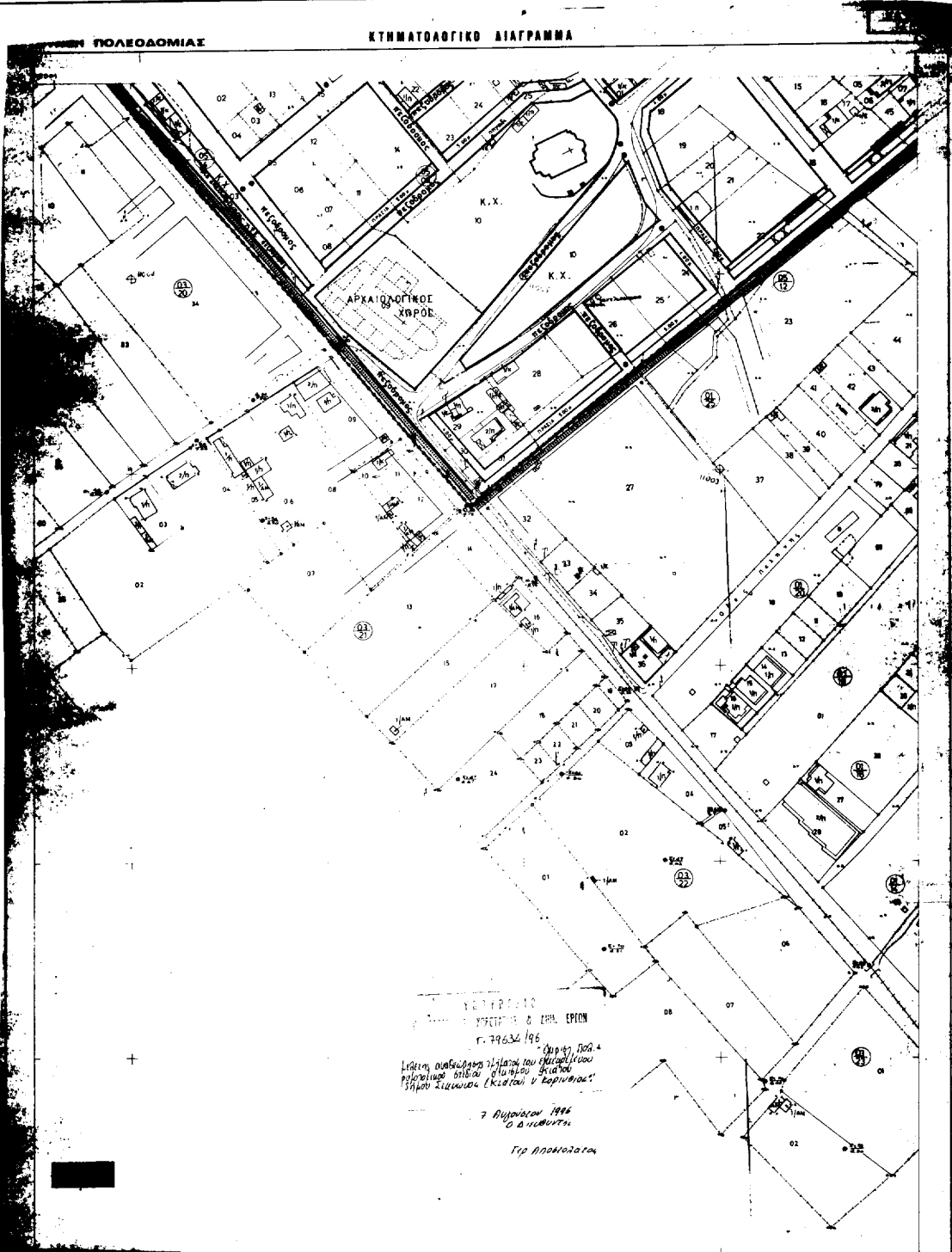
ΠΟΛΕΟΔΟΜΙΚΗ ΟΡΓΑΝΩΣΗ - ΛΕΙΤΟΥΡΓΙΑ

Π-2.1

ΡΥΘΜΟΤΟΜΙΚΟ ΣΧΕΔΙΟ

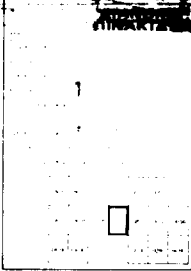
ΚΙΑΤΟ - Κ

ΝΟΜΟΣ 86/1987



ΥΠΟΥΡΓΕΙΟ ΠΟΛΙΤΙΣΜΟΥ ΚΑΙ ΑΝΘΡΩΠΙΝΩΝ ΔΙΑΦΑΝΕΙΩΝ
 ΥΠΟΥΡΓΕΙΟ ΕΡΓΩΝ ΚΑΙ ΜΕΤΑΦΟΡΩΝ
 17.9.1963/196
 ΕΠΙΧΕΙΡΗΣΙΑΚΟ ΣΧΕΔΙΟ
 ΕΡΓΟΝ: ΟΡΓΑΝΩΣΗ ΚΑΙ ΚΑΤΑΣΤΑΣΗ ΤΗΣ ΠΟΛΕΟΔΟΜΙΑΣ ΤΗΣ ΕΡΕΥΝΑΣ
 7 Δεκεμβρίου 1966
 Ο Δ. ΗΛΙΟΥΠΗΣ
 Γεν. Αρχιτέκτονας


| | |
|--|---|
| | Όριο Κοινοτήτων, Περιοχών Communal Area Boundary |
| | Όριο Πυλωδοποιημένων Περιοχών Demarcated Built-up Area Boundary |
| | Ρυθμιζόμενη Γραμμή (κρηπίδα) Street Line (kerf) |
| | Οριογραμμή Γραμμών (κρηπίδα) Building Line (kerf) |
| | Στάθ Arcade |
| | Απόκλιση Χώρου (σε κοινή χρήση) Private Open Space (in common use) |
| | Αστική Κατοικία Residential |
| | Ελαφρά Κατοικία Mixed Residential |
| | Αστικό Εμπόριο, Εξυπηρέτηση, Ανοικτός Retail Trade Services Recreation |
| | Ταχυδρομείο Tourism |
| | Βιομηχανία Παραγωγής Outer Area Light Manufacturing |
| | Μονοήμερη Παραγωγή Outer area Wholesale |
| | Βιομηχανία Industry |
| | Ελεύθερος Χώρος Κατασκευαστός Public Open Space |
| | Όριο Προσέγγισης Ανεπίσημο Boundary of Area Proposed to be Refirmed |
| | Όριο Προσέγγισης για Ελεγχόμενη Κατοικία Boundary of Areaological line proposed to be laid |
| | Όριο Τμήτων Κοινοτήτων - Όριο Αστικής Building Regulations - District Boundary |



Ο ΣΥΝΤΑΞΙΑΣ
 Αρ. δια. 284
 6110

| | | |
|--|--|--|
| <p>ΟΜΑΔΑ ΜΕΛΕΤΗΣ</p> <p>ΛΑΚΩΝΙΑ Ι-ΙΙ</p> <p>ΟΜΑΔΑ ΠΟΛΕΟΔΟΜΙΚΩΝ ΜΕΛΕΤΩΝ</p> | | <p>ΜΑΡΙΑ ΧΟΥΣΙΑΝΑΚΟΥ ΠΟΛΙΤΙΚΟΣ ΜΗΧ. ΤΟΠΟΓΡΑΦΟΣ ΓΙΩΡΓΟΣ ΠΑΣΟΠΟΥΛΟΣ ΑΡΧΙΤΕΚΤΟΝ Ε.Μ.Π. ΓΙΩΡΓΟΣ ΒΛΑΧΟΣ ΑΡΧΙΤΕΚΤΟΝ Ε.Μ.Π. ΓΙΑΝΝΗΣ ΚΑΤΕΡΩΝΗΣ ΤΟΠΟΓΡΑΦΟΣ Ε.Μ.Π. ΗΛΙΑΣ ΒΥΧΟΓΙΩΣ ΠΟΛΙΤΙΚΟΣ ΜΗΧ. - ΓΕΩΜΕΤΡΟΣ ΑΝΔΡΕΑΣ ΒΑΡΩΚΑΣ ΜΗΧΑΝΟΛΟΓΟΣ - ΗΛΕΚΤΡΟΛΟΓΟΣ</p> |
| <p>ΠΟΛΕΟΔΟΜΙΚΗ ΟΡΓΑΝΩΣΗ - ΛΕΙΤΟΥΡΓΙΑ</p> <p>ΜΑΡΤΗΣ</p> <p>Π-2.1</p> <p>ΚΑΙΝΑΚ 6 1000</p> <p>ΣΕΠΤΕΜΒΡΙΟΣ 1967</p> | | <p>ΡΥΘΜΟΤΟΜΙΚΟ ΣΧΕΔΙΟ</p> <p>1000 - Κ</p> |

ΚΤΗΜΑΤΟΛΟΓΙΚΟ ΔΙΑΓΡΑΜΜΑ



ΛΕΓΕΝΔΑ

- Όρια Κοινοτήτων, Περιφέρειας
Central Area Boundary
- Όρια Περιφερειακής Περιφέρειας
District, Sub-area Boundary
- Πυλωτοί (Γραμμή Ισοπέδωσης)
Street Line (Slope)
- Διακλαστικά Γραμμές (Σημάτια)
Building Line (Foot)
- Στάθ
Avenue
- Ανεκδοτέα Χώροι (σε κοινόχρηστο)
Private Open Space (in common use)
- Αγροτική Χρήση
Residential
- Γενική Χρήση
Mixed Residential
- Ανεκδοτέα Χώροι, Εμπορικούς, Ανεκδοτέα
Retail Trade, Services, Recreation
- Τουριστική Χρήση
Resort
- Βιομηχανική Χρήση
Outer area Light Manufacturing
- Βιομηχανική Χρήση
Outer area Warehouse
- Βιομηχανική Χρήση
Industrial
- Ανεκδοτέα Χώροι Κοινοχρήστους
Public Open Space
- Όρια Προστατευόμενων Περιοχών
Boundary of Areas Proposed to be Retained
- Όρια Προστατευόμενων για Σημάτιο Ανεκδοτέων Περιοχών
Boundary of Areas Proposed to be Retained
- Όρια Τεχνικών Περιοχών
Technical Boundary
- Όρια Προστατευόμενων Χωρών
Protected Area

Ο ΣΥΝΤΑΞΑΣ

Αρ. Διαφ. 284
64.10

ΠΟΛΕΟΔΟΜΙΚΗ ΜΕΛΕΤΗ

ΟΜΑΔΑ ΜΕΛΕΤΗΣ

ΛΑΚΩΝΙΑ Π

ΟΜΑΔΑ ΠΟΛΕΟΔΟΜΙΚΩΝ ΜΕΛΕΤΩΝ

ΜΑΡΙΑ ΧΟΥΣΙΑΝΑΚΟΥ
ΧΡΗΜΑΤΟΔΟΤΗΣ - ΠΟΛΕΟΔΟΜΟΣ
ΓΙΩΡΓΟΣ ΓΙΑΣΟΓΛΟΥ
ΑΡΧΙΤΕΚΤΟΝ Ε.Μ.Π.
ΓΙΩΡΓΟΣ ΒΛΑΧΟΣ
ΑΡΧΙΤΕΚΤΟΝ Ε.Μ.Π.
ΓΙΑΝΝΗΣ ΚΑΤΕΡΩΝΗΣ
ΧΡΗΜΑΤΟΔΟΤΗΣ Ε.Μ.Π.
ΝΑΪΑΣ ΒΥΧΟΓΙΩΣ
ΧΡΗΜΑΤΟΔΟΤΗΣ - ΜΑΡΤΙΝΟΣ
ΑΝΔΡΕΑΣ ΒΑΡΦΑΣ
ΑΡΧΙΤΕΚΤΟΝΟΣ - ΜΑΡΤΙΝΟΣ

ΠΟΛΕΟΔΟΜΙΚΗ ΟΡΓΑΝΩΣΗ - ΛΕΙΤΟΥΡΓΙΑ

ΚΑΤΗΓΟΡΙΑ

Π-2.1

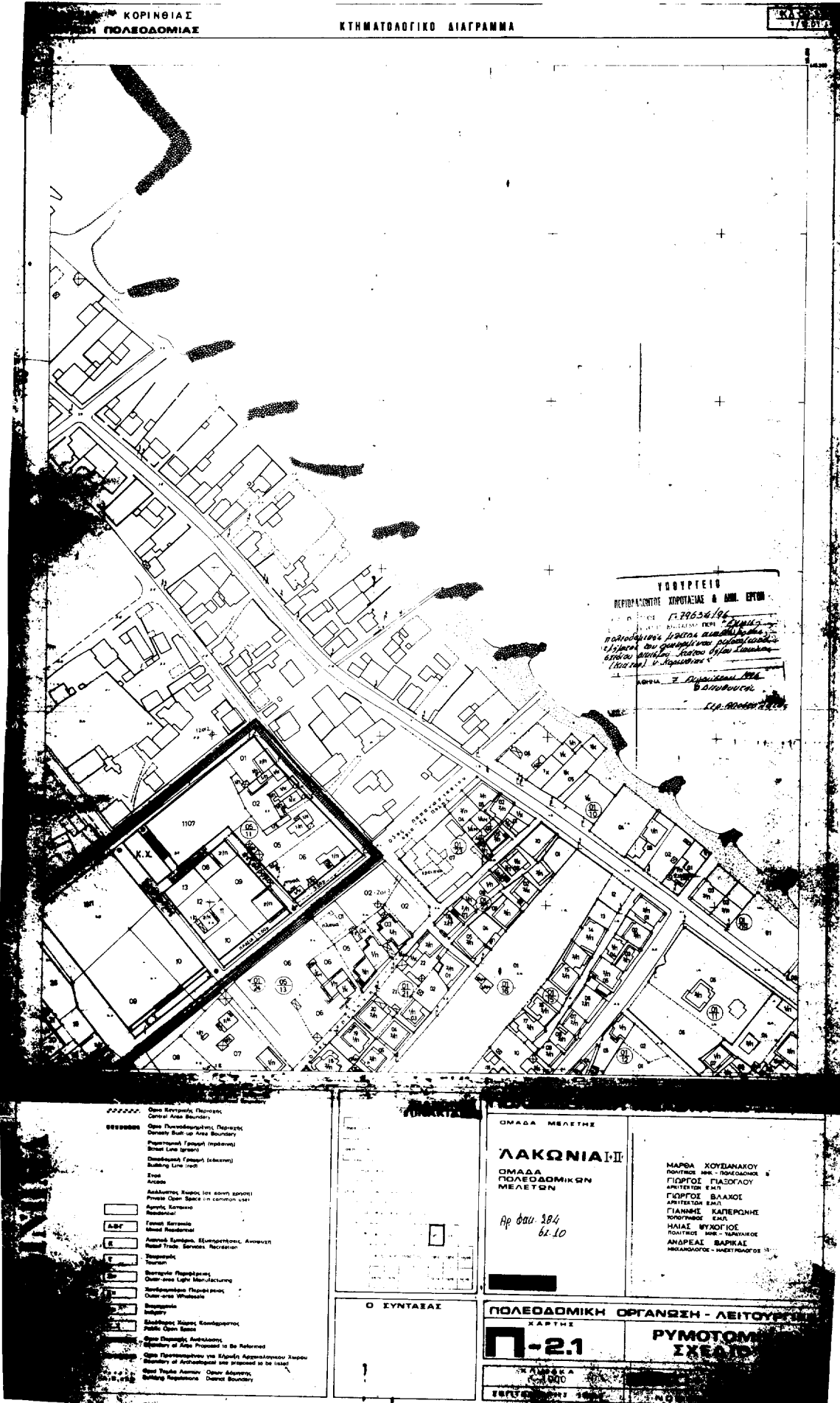
ΚΑΙΝΑΚΑ 1986

ΡΥΘΟΤΟΜΙΚΟ ΣΧΕΔΙΟ

ΚΙΑΤΟ - Κ. ΔΙΜΝΗ

ΣΕΠΤΕΜΒΡΙΟΣ 1987

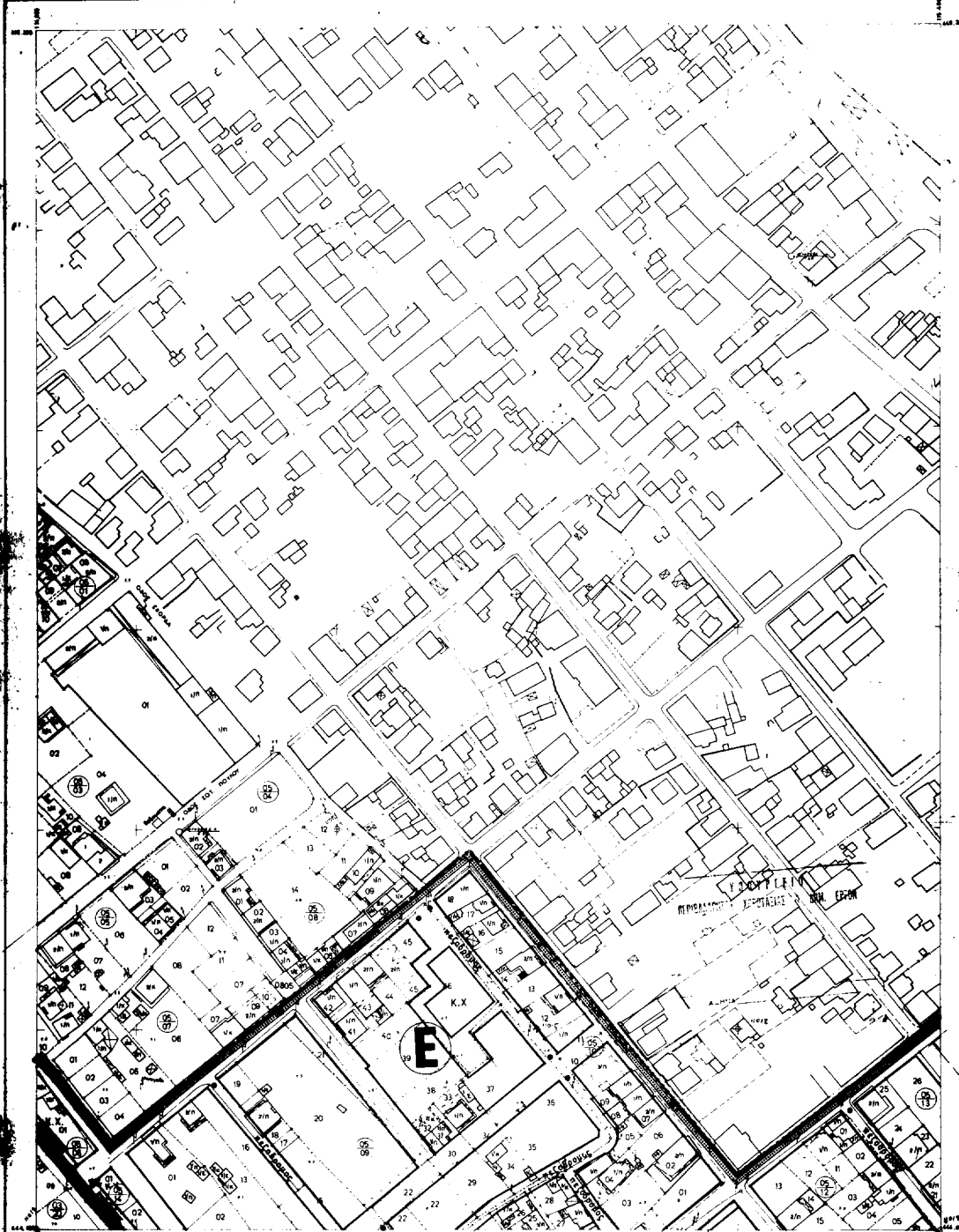
ΝΟΜΟΣ ΕΣΦΡΑΙΑ



ΝΟΜΑΡΧΙΑ ΚΟΡΙΝΘΙΑΣ
ΔΙΕΥΘΥΝΣΗ ΠΟΛΕΟΔΟΜΙΑΣ

ΚΤΗΜΑΤΟΛΟΓΙΚΟ ΔΙΑΓΡΑΜΜΑ

Κ.Α. 09.37
1/11.01



| | | | |
|-----------------------|---|---|--|
| <p>ΥΠΗΛΙΚΗ</p> | <p>Οριο Πλαιοπεριφέρειας, Βελτιωτής, Γεωμετρικός City Planning Line, Neighbourhood Boundary</p> <p>Οριο Κεντρικής Περιοχής Centre Area Boundary</p> <p>Οριο Πυλωδοβελτιωτικής Περιοχής Demarc. Built-up Area Boundary</p> <p>Ρυθμιζόμενη Γραμμή (Μεσοκτίσι) Street Line (segment)</p> <p>Οριοκτίσιος Γραμμή (Μεσοκτίσι) Building Line (end)</p> <p>Στοιός Ακρόαση</p> <p>Ανεκδοτούς Χώρους (σε καμία χρήση) Private Open Space (in use)</p> <p>Αγοράς, Κοιτώνιο Residential</p> <p>Α.Β.Τ. Γενική Κοινωνία Mixed Residential</p> <p>Κ. Αγοράς Εξυπηρέτ. Εμπόρευσης, Ανοικτός Retail Trade Services, Recreation</p> <p>Τ. Τοιχοποιία Terracing</p> <p>Β.ε.ε. Βαρυτέρας Παραγωγής Outer area Light Manufacturing</p> <p>Κ.ε. Βαρυτέρας Παραγωγής Outer area Wholesale</p> <p>Β.ε. Βαρυτέρας Industry</p> <p>Κ.μ. Ελεύθερος Χώρος Κοινότητας Public Open Space</p> <p>Οριο Παράνομης Ανάδοσης Boundary of Area Proposed to be Reformed</p> <p>Οριο Προστασίας για Εθνική Αρχαιολογική Ζώνη Boundary of Archaeological site proposed to be listed</p> <p>Οριο Τυπών Κοιτώνιο Building Footprints District Boundary</p> | <p>ΔΙΑΝΟΜΗ ΠΙΝΑΚΙΔΩΝ</p> | <p>ΠΟΛΕΟΔΟΜΙΚΗ ΜΕΛΕΤΗ</p> <p>ΟΜΑΔΑ ΜΕΛΕΤΗΣ</p> <p>ΛΑΚΩΝΙΑ Π</p> <p>ΟΜΑΔΑ ΠΟΛΕΟΔΟΜΙΚΩΝ ΜΕΛΕΤΩΝ</p> <p>ΜΑΡΙΑ ΧΟΥΣΙΑΝΑΚΟΥ ΠΟΛΙΤΙΚΟΣ ΜΗΧ. ΠΟΛΕΟΔΟΜΙΑΣ ΓΙΩΡΓΟΣ ΓΙΑΣΟΓΛΟΥ ΑΡΧΙΤΕΚΤΟΝ Ε.Μ.Π. ΓΙΩΡΓΟΣ ΒΛΑΧΟΣ ΑΡΧΙΤΕΚΤΟΝ Ε.Μ.Π. ΓΙΑΝΝΗΣ ΚΑΠΕΡΩΝΗΣ ΤΟΠΟΓΡΑΦΟΣ Ε.Μ.Π. ΝΑΪΑΣ ΜΥΧΟΠΟΥΛΟΣ ΠΟΛΙΤΙΚΟΣ ΜΗΧ. ΜΗΤΑΛΛΕΙΑΣ ΑΝΔΡΕΑΣ ΒΑΡΚΑΚΙ ΜΗΧΑΝΟΛΟΓΟΣ - ΗΛΕΚΤΡΟΛΟΓΟΣ</p> <p>Σ.Τ. ΦΑΣΗ Σεπτέμβριος 1987</p> |
| | <p>Ο ΣΥΝΤΑΞΙΑΣ</p> <p>Fig. 020 - 284 6x10</p> | <p>ΠΟΛΕΟΔΟΜΙΚΗ ΟΡΓΑΝΩΣΗ - ΛΕΙΤΟΥΡΓΙΑ</p> <p>ΧΑΡΤΗΣ</p> <p>Π-2.1</p> <p>ΚΟΙΜΑΚΑ 1985</p> <p>ΣΕΠΤΕΜΒΡΙΟΣ 1987</p> | <p>ΡΥΘΜΙΣΤΙΚΟ ΣΧΕΔΙΟ</p> <p>ΚΩΔΙΚΟΣ 1985</p> <p>ΣΕΠΤΕΜΒΡΙΟΣ 1987</p> |

