



04011133112980012



10697

ΕΦΗΜΕΡΙΣ ΤΗΣ ΚΥΒΕΡΝΗΣΕΩΣ

ΤΗΣ ΕΛΛΗΝΙΚΗΣ ΔΗΜΟΚΡΑΤΙΑΣ

ΤΕΥΧΟΣ ΤΕΤΑΡΤΟ

Αρ. Φύλλου 1113

31 Δεκεμβρίου 1998

ΠΕΡΙΕΧΟΜΕΝΑ**ΑΝΑΔΑΣΩΣΕΙΣ****ΑΠΟΦΑΣΕΙΣ**

Κήρυξη αναδασωτέας έκτασης εμβαδού 6.584 τ.μ. στη Δασική Θέση «Καινούργιο Χωράφι Κοινότητας Στανού Ν. Χαλκιδικής»..... 1

ΠΟΛΕΟΔΟΜΙΑ**ΑΠΟΦΑΣΕΙΣ**

Τροποποίηση Αναθεώρηση του ρυμοτομικού σχεδίου της Κοινότητας Ισθμίας (Ν. Κορινθίας Περιοχής Πελοποννήσου)» 2

ΑΝΑΔΑΣΩΣΕΙΣ**ΑΠΟΦΑΣΕΙΣ**

Αριθ. 3166

(1)

Κήρυξη αναδασωτέας έκτασης εμβαδού 6.584 τ.μ. στη Δασική Θέση «Καινούργιο Χωράφι Κοινότητας Στανού Ν. Χαλκιδικής

Ο ΓΕΝΙΚΟΣ ΓΡΑΜΜΑΤΕΑΣ ΠΕΡΙΦΕΡΕΙΑΣ
ΚΕΝΤΡΙΚΗΣ ΜΑΚΕΔΟΝΙΑΣ

Έχοντας υπόψη:

1. Τις διατάξεις του άρθρου 117 παρ. 3 του Συντάγματος της χώρας.
2. Τις διατάξεις του Ν. 998/79 «Περί Προστασίας Δασών» κ.λ.π. και ειδικότερα
 - Ι. Του Άρθρου 1 παρ. 1

II. Του άρθρου 38

3. Τις Διαταγές του Υπουργείου Γεωργίας:

I. 160417/1180/8.8.80

II. 182447/3049/24.9.80.

4. Την με Αριθμό 5470/29.9.98 Πρόταση του Δασαρχείου Αρναίας

5. Τις διατάξεις του άρθρου 1 παρ. 2 του Ν. 2503/97 «Μεταβίβαση αρμοδιοτήτων στον Γενικό Γραμματέα Περιφέρειας»

6. Την με αριθμό 29968/28.8.97 Απόφαση Γενικού Γραμματέα Περιφέρειας Κεντρικής Μακεδονίας «Κατανομή αρμοδιοτήτων στους προϊσταμένους των Δασικών Υπηρεσιών», αποφασίζουμε:

Κηρύσσουμε αναδασωτέα έκταση εμβαδού εξ χιλιάδων πεντακοσίων ογδόντα τεσσάρων τετρ. μέτρων (6.584 τ.μ.) στη δασική Θέση Καινούριο Χωράφι Κοινότητας Στανού Ν. Χαλκιδικής, με σκοπό την προστασία και την αναδάσωση με φυσική αναγέννηση ή τεχνητή αναδάσωση, που καταστράφηκε ολοσχερώς από πυρκαγιά τον μήνα Αύγουστο (7/8) του έτους 1998.

Η δαπάνη αναδάσωσης θα γίνει εφ' άπαξ και θα βαρύνει τον κρατικό Προϋπολογισμό.

Η έκταση αυτή προσδιορίζεται από τα στοιχεία (1234) (5678) (9101112131415) και συνορεύει

Βόρεια: Κοινοτικό δάσος Ν. Μαδύτου

Νότια: ιδιωτικοί αγροί και κοινόχρηστη δασική έκταση


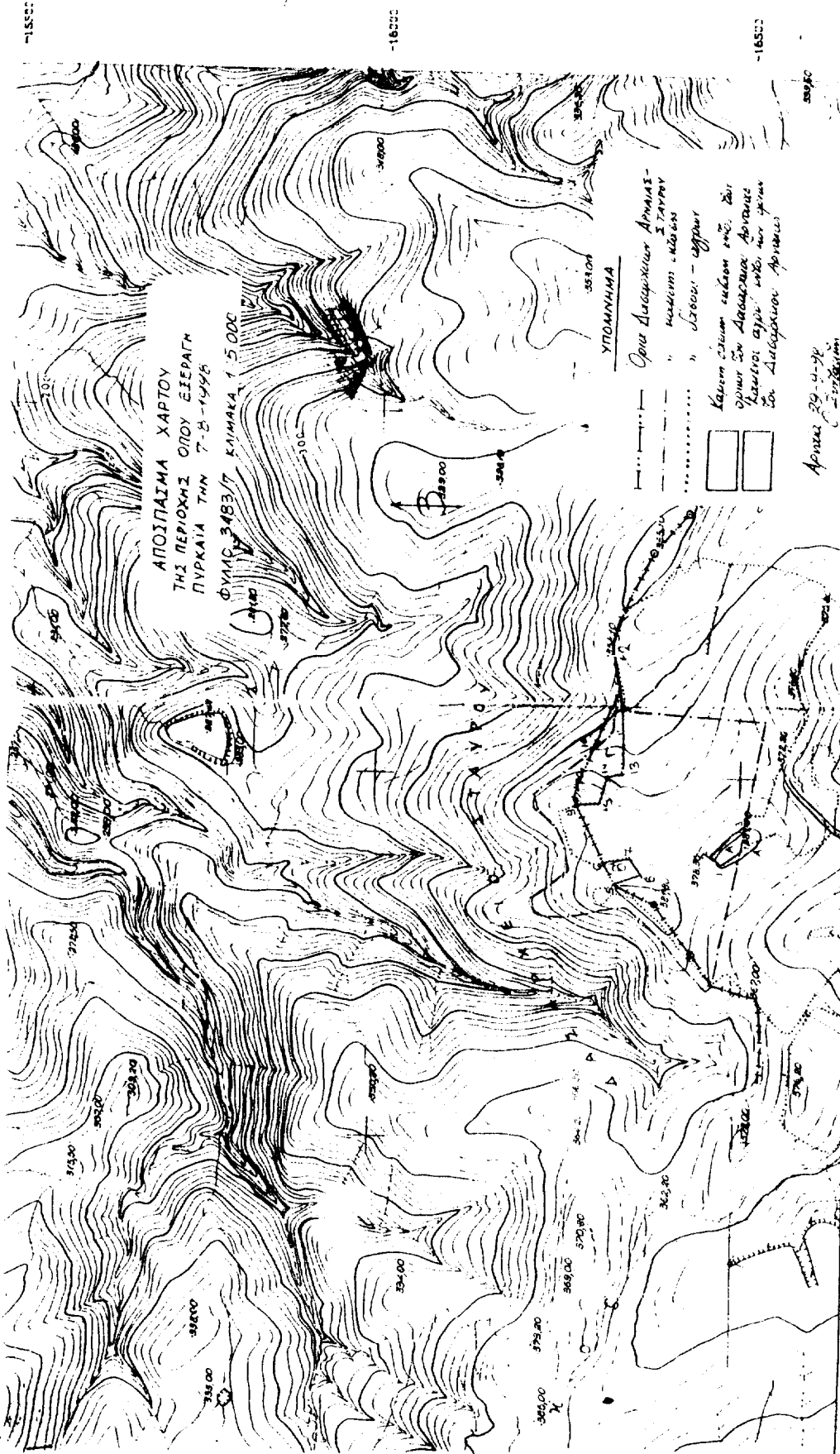
Ανατολικά: ιδιωτικοί αγροί και κοινόχρηστη δασική έκταση.

Δυτικά: Κοινοτικό δάσος Ν. Μαδύτου όπως φαίνεται στο συνημμένο διάγραμμα που αποτελεί αναπόσπαστο μέρος της απόφασης αυτής.

Η απόφαση αυτή να δημοσιευτεί στην Εφημερίδα της Κυβερνήσεως.

Πολύγυρος, 2 Οκτωβρίου 1998

Ο Δ/ντής Δασών Ν. Χαλκιδικής
ΓΕΩΡΓΙΟΣ ΓΚΙΟΥΜΟΥΣΙΔΗΣ



Αρμ. 30.4-48

Αρμ. 30.4-48

Αρμ. 30.4-48

Αρμ. 30.4-48

Αρμ. 30.4-48

ΕΘΝΙΚΟ ΤΥΠΟΓΡΑΦΕΙΟ

Για τεχνικούς λόγους στο σχεδιασμένο έγινε αλλαγή κατά ποσότη *

ΠΟΛΕΟΔΟΜΙΑ**ΑΠΟΦΑΣΕΙΣ**

Αριθμ. Πρωτ. Οικ. 7464

(2)

Τροποποίηση - Αναθεώρηση του ρυμοτομικού σχεδίου της Κοινότητας Ισθμίας (Ν. Κορινθίας Περιοχής Πελοποννήσου)»

Ο ΝΟΜΑΡΧΗΣ ΚΟΡΙΝΘΙΑΣ

Έχοντας υπόψη:

1. Τις διατάξεις του Ν. Διατάγματος της 17.7.1923 «περί σχεδίων πόλεων κ.λ.π.» όπως μεταγενέστερα τροποποιήθηκαν και συμπληρώθηκαν και ειδικότερα τα άρθρα 3, 9 και 70.

2. Τις διατάξεις του Α.Ν. 314/1968 (ΦΕΚ 47/Α) όπως τροποποιήθηκαν και συμπληρώθηκαν με το υπ' αριθμ. 1018/1971 Ν. Δ/γμα (ΦΕΚ 220/Α) και με την παρ. 3 του άρθρου 4 του Ν. 1577/1985 (ΦΕΚ 210/Α).

3. Τις διατάξεις του Π. Δ/γματος 183/1986 «έγκριση τροποποιήσεων σχεδίων πόλεων και καθορισμός όρων και περιορισμών δόμησης από τους Νομάρχες» (ΦΕΚ 70/Α) και ειδικότερα το άρθρο 1

4. Την υπ' αριθμ. 135/1998 γνωμοδότηση του Κοινοτικού Συμβουλίου Ισθμίας.

5. Την υπ' αριθμ. 14/1998 θετική γνωμοδότηση του Συμβουλίου Χωροταξίας Οικισμού και Περιβάλλοντος Ν. Κορινθίας, αποφασίζουμε:

Άρθρο 1

Εγκρίνεται η τροποποίηση Αναθεώρηση του ρυμοτομικού σχεδίου της Κοινότητας Ισθμίας Ν. Κορινθίας Περιοχής Πελοποννήσου, της οποίας το σχέδιον εγκρίθηκε με το από 25.1.1884 διάταγμα (ΦΕΚ 36/Α/27.1.1884) και αναθεωρήθηκε με το Β.Δ. (ΦΕΚ 36/Α/1958), όπως η ρύθμιση αυ-

τή φαίνεται στα σχετικά εννέα (9) πρωτότυπα διαγράμματα σε κλίμακα 1:000, που έχουν θεωρηθεί από την Προϊσταμένη της Δ/σης Χωροταξίας Πολεοδομίας και Περιβάλλοντος Ν. Κορινθίας με την οικ. 7464/1998 πράξη της και που συνοπτικά τους αντίτυπα σε φωτοσμίκρυνση δημοσιεύονται με την παρούσα απόφαση.

Άρθρο 2

Στο πρόσωπο των οικοπέδων οικοδομημένων ή μη βρίσκονται στα οικοδομικά τετράγωνα των οποίων τροποποιείται Αναθεωρείται το σχέδιο με το άρθρο 1 της παρούσης, επιβάλλεται προκήπιο πλάτους τριών (3) και τεσσάρων (4) μέτρων, εκτός των αριθμ. 93, 94, 95, 96, 97, 98, 99, 100, 101 και 102 οικοδομικών τετραγώνων όπως φαίνεται στα ίδια διαγράμματα.

Άρθρο 3

Από τις διατάξεις της απόφασης αυτής προκαλείται δαπάνη σε βάρος του προϋπολογισμού της Κοινότητας Ισθμίας (σχετ. αποφάσεις αριθμ. 88/98, 89/98 και 90/98 του Κοινοτικού Συμβουλίου Ισθμίας).

Άρθρο 4

Η ισχύς της παρούσης αποφάσεως αρχίζει από την δημοσίευσή της στην Εφημερίδα της Κυβερνήσεως.

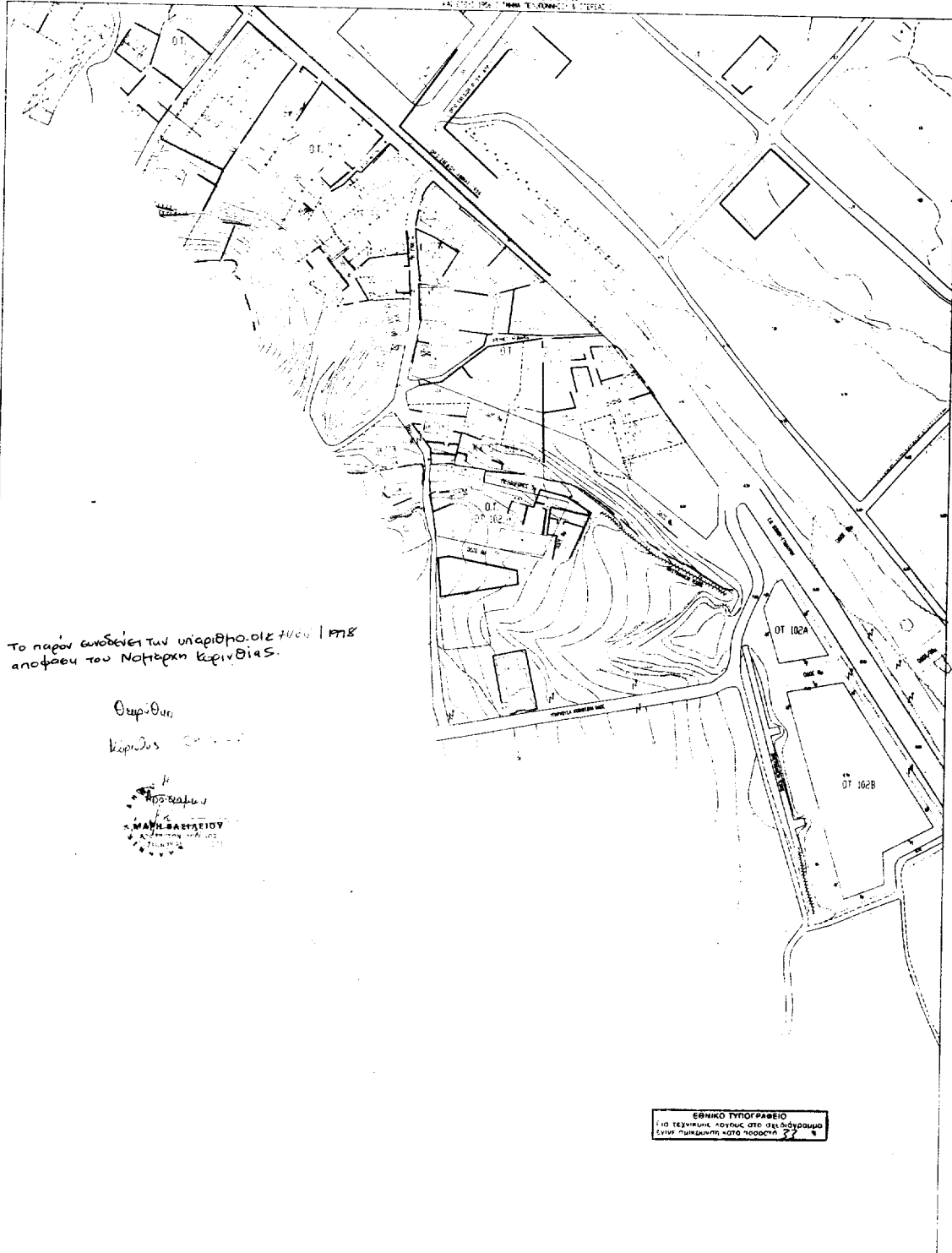
Κόρινθος, 29 Δεκεμβρίου 1998

Ο Νομάρχης
ΑΓΓΕΛΟΣ ΜΑΝΩΛΑΚΗΣ

ΥΠΟΥΡΓΕΙΟ ΠΕΛΑΓΟΠΟΛΙΤΙΚΗΣ
ΓΕΝΙΚΗ ΔΙΕΥΘΥΝΣΗ
ΤΕΧΝΙΚΗ ΥΠΟΔΙΕΥΘΥΝΣΗ & ΔΙΑΧΕΙΡΙΣΗ
ΚΟΙΝΩΝΙΑΣ ΓΕΩΡΓΙΑΣ ΚΑΙ ΚΑΤΑΓΕΩΡΓΙΑΣ
ΚΑΤΑΣΤΑΣΗ ΑΣΤΕΥΣΩΝ ΚΑΡΔΙΝΘΙΑΣ
ΜΕΛΕΤΗ ΚΑΙ ΚΑΤΑΣΤΑΣΗ

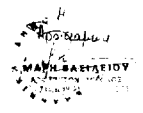
ΤΕΧΝΙΚΟ ΔΙΑΚΗΛΥΚΟ
ΜΕΛΕΤΗ ΚΑΤΑΣΤΑΣΗΣ ΑΣΤΕΥΣΩΝ
ΚΑΡΔΙΝΘΙΑΣ
ΣΥΜΦΩΝΑ ΜΕ ΤΟΝ ΚΑΝΟΝΑ ΤΕΧΝΙΚΩΝ ΚΑΤΑΣΤΑΣΕΩΝ
ΑΝ. 10700/1984 ΤΗΣ 17/08/83

ΚΑ. 06-36
17/08/83



Το παρόν ανυψώνει την υπαριθμο.ο.τ.ε.κ. 102Α
αποφάσι του Νοτίου Καρδινθίας.

Θεωρηθεί
Καρδίτσα 20/11/83



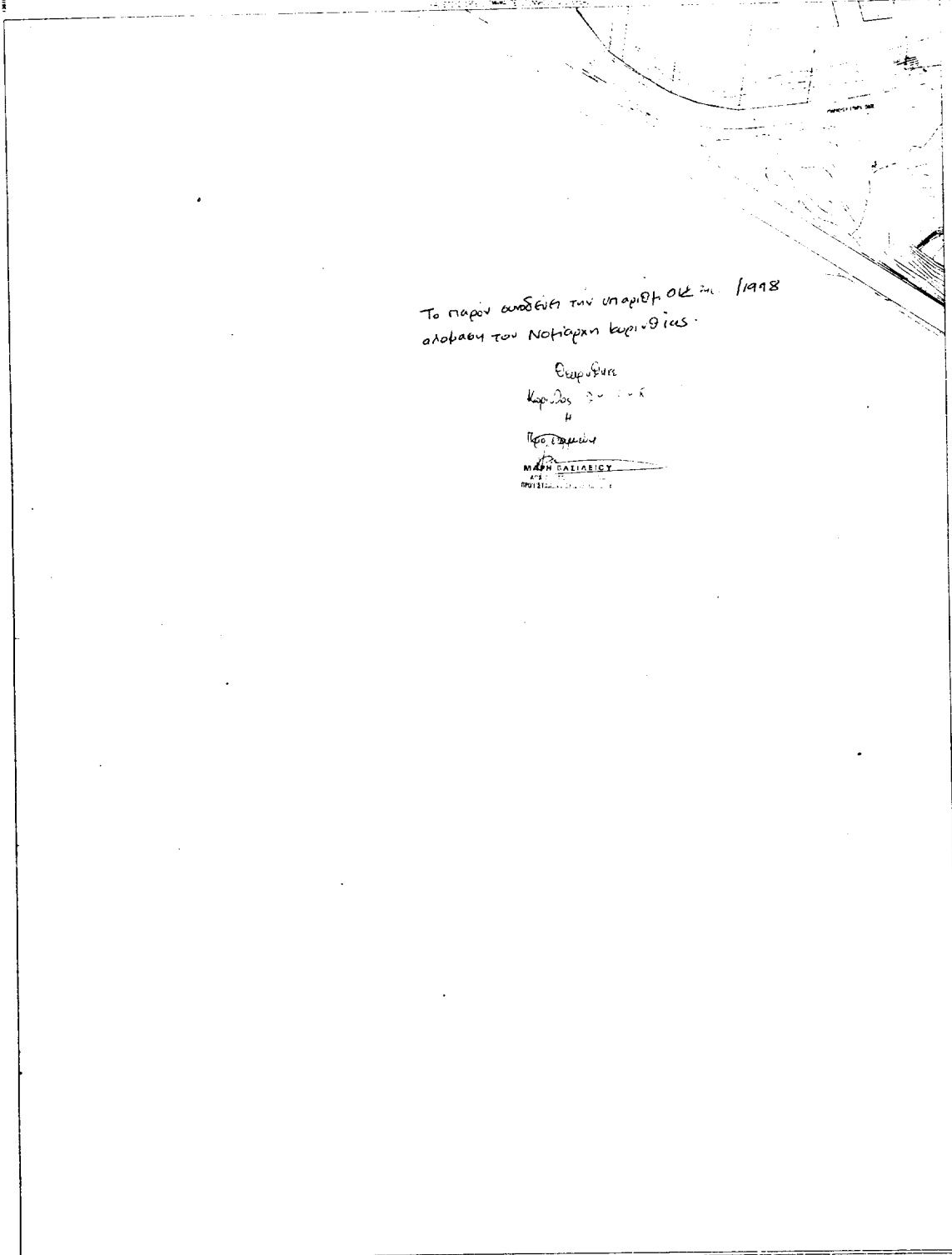
ΕΘΝΙΚΟ ΤΥΠΟΓΡΑΦΕΙΟ
ΓΙΑ ΤΕΧΝΙΚΕΣ ΚΑΤΑΣΤΑΣΕΙΣ ΣΤΟ ΔΕΛΤΑ ΤΕΥΧΟΣ ΤΕΤΑΡΤΟ
ΕΣΤΙΝ ΠΡΟΒΛΕΠΟΜΕΝΗ ΚΑΤΑ ΤΟ ΠΡΟΤΥΠΟ 37



ΠΕΡΙΦΕΡΕΙΑ ΠΕΛΟΠΟΝΝΗΣΟΥ
ΓΕΩΜΗΤΡΙΚΗ ΥΠΗΡΕΣΙΑ
ΤΕΧΝΙΚΗ ΥΠΗΡΕΣΙΑ
ΚΑΤΑΣΤΑΣΙΑ ΓΕΩΜΕΤΡΙΚΩΝ
ΚΑΤΑΣΤΑΣΕΩΝ ΑΓΡΩΤΩΝ ΚΑΙ
ΜΕΤΡΗΣΕΩΝ

ΚΑΤΑΣΤΑΣΙΑ ΓΕΩΜΕΤΡΙΚΩΝ ΚΑΤΑΣΤΑΣΕΩΝ

ΚΑΤΑΣΤΑΣΙΑ ΓΕΩΜΕΤΡΙΚΩΝ ΚΑΤΑΣΤΑΣΕΩΝ



Το παρόν σχέδιο των υπ αριθμ 02 του 1998
αφορά τον Νοτιόρχειο Κερυνθίας.

Ουρανούλα
Καρούλα

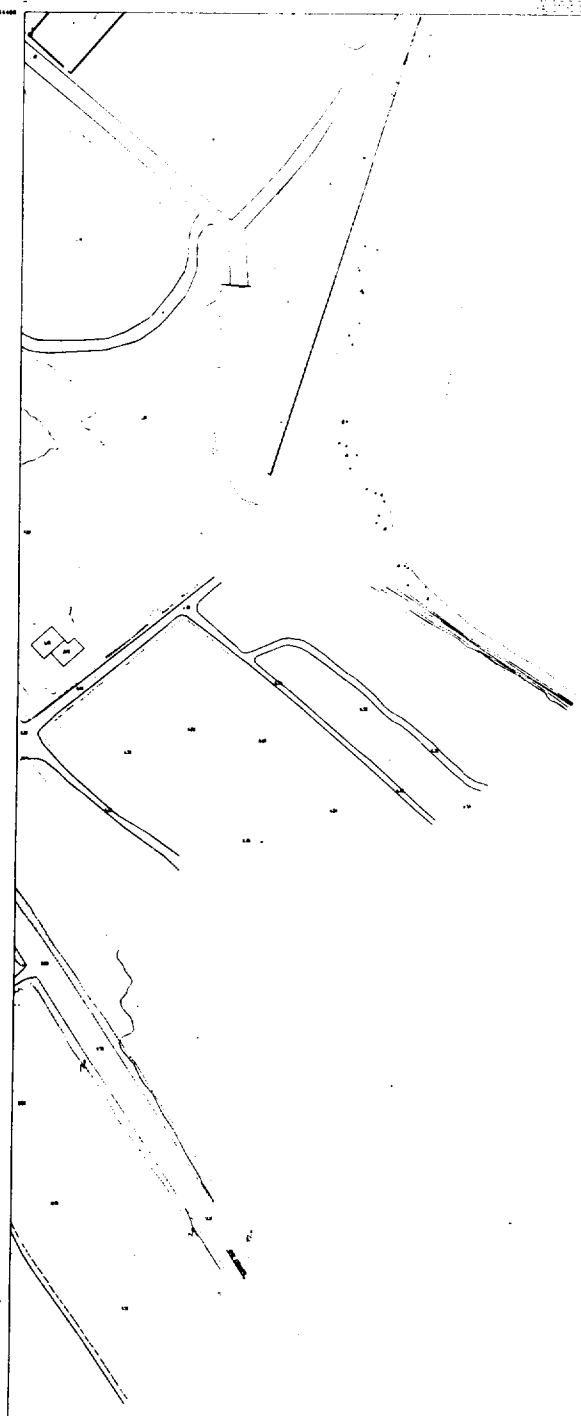
Προϊστάμενη
ΜΑΡΙΑ ΣΑΛΛΙΒΕΙΟΥ

| | | |
|------------------------------------|------------------------------------|------------------------------------|
| ΚΑΤΑΣΤΑΣΙΑ ΓΕΩΜΕΤΡΙΚΩΝ ΚΑΤΑΣΤΑΣΕΩΝ | ΚΑΤΑΣΤΑΣΙΑ ΓΕΩΜΕΤΡΙΚΩΝ ΚΑΤΑΣΤΑΣΕΩΝ | ΚΑΤΑΣΤΑΣΙΑ ΓΕΩΜΕΤΡΙΚΩΝ ΚΑΤΑΣΤΑΣΕΩΝ |
| ΑΔΜΗΔ | ΑΔΜΗΔ | ΑΔΜΗΔ |
| ΑΔΜΗΔ | ΑΔΜΗΔ | ΑΔΜΗΔ |

ΑΔΜΗΔ

ΠΕΡΙΦΕΡΕΙΑ ΠΕΛΟΠΟΝΝΗΣΟΥ
ΓΕΜΑΧΙΟ
ΤΟΜΟΣ ΤΩΝ ΑΓΙΩΝΑΝΤΩΝ & ΜΑΥΣ
ΚΟΙΝΟΤΗΤΑ ΤΟΜΟΣ ΚΟΡΙΝΘΙΑΣ
ΚΑΤΑΣΤΑΣΗ ΚΤΗΜΑΤΩΝ ΚΟΙΝΟΤΗΣ
ΑΝ. 10702

Α.Δ. 26/1
1. 01/01



Το παρόν αναστέλλει των υπαριθμ. οικ. 1466/11998
αναφορά του Νοτάρχου Κορινθίας

Ομορφιά
Κορινθίας
Πρωτεύουσα
Αθήνα

| | | | | | | |
|---|--|--|-------------|--|---|---|
| <p>ΠΡΟΫΠΟΛΟΓΙΣΜΟΣ</p> <p>ΑΡΧΗ ΔΕΛΤΑ</p> | | <p>ΑΔΑΦ. Ο. ΚΟΡΙΝΘΙΑΣ</p> <p>ΚΟΜ. ΜΑΥΣ</p> | <p>ΜΑΥΣ</p> | <p>ΕΙΣ ΤΗΝ ΕΦΗΜΕΡΙΔΑ ΤΗΣ ΚΥΒΕΡΝΗΣΕΩΣ</p> <p>ΤΗΝ 21/01/01</p> | <p>ΕΠΙΧΕΙΡΗΣΙΑΚΟ ΠΡΟΓΡΑΜΜΑ</p> <p>ΕΠΙΧΕΙΡΗΣΙΑΚΟ ΠΡΟΓΡΑΜΜΑ</p> | <p>ΕΠΙΧΕΙΡΗΣΙΑΚΟ ΠΡΟΓΡΑΜΜΑ</p> <p>ΕΠΙΧΕΙΡΗΣΙΑΚΟ ΠΡΟΓΡΑΜΜΑ</p> |
|---|--|--|-------------|--|---|---|

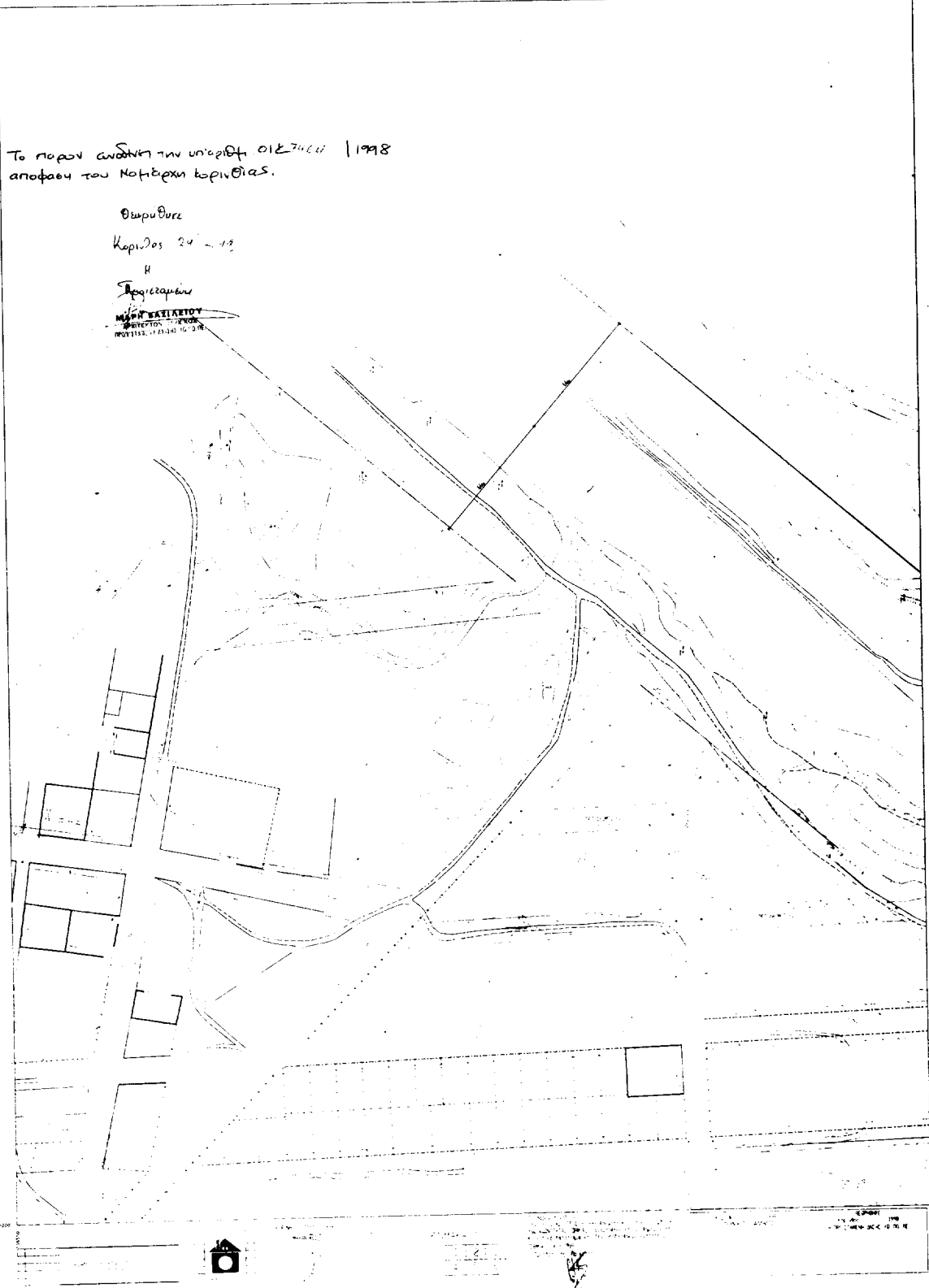
ΠΕΡΙΦΕΡΕΙΑ ΠΕΛΛΟΠΟΝΗΣΟΥ
ΓΕΝΙΚΗ ΔΙΕΥΘΥΝΣΗ
ΤΕΧΝΙΚΗ ΥΠΟΔΙΕΥΞΗ 3 ΣΤΑΣΗ
ΚΟΙΝΩΤΙΚΑ ΣΧΗΜΑΤΑ ΚΥΜΗΝΙΑΣ
ΚΑΤΑΣΤΑΣΗ ΑΣΤΥΝΟΜΙΑΣ
ΜΕΤΡ. ΚΑΙ ΠΛ. ΤΕ.

ΠΡΟΤΥΠΟ ΚΑΤΑΣΤΑΣΗ ΔΙΑΓΡΑΜΜΑ
ΜΕΤΡ. ΚΑΙ ΠΛ. ΤΕ. ΣΧ. 10703
ΣΧΗΜΑΤΑ ΚΥΜΗΝΙΑΣ
ΚΑΤΑΣΤΑΣΗ ΑΣΤΥΝΟΜΙΑΣ
ΜΕΤΡ. ΚΑΙ ΠΛ. ΤΕ.

ΣΧ. 07.36
17.19.05

Το παρόν σχέδιο των υπερίθλων ορίστων 1998
αποφασύ του Νοτίου Κοινοβίου.

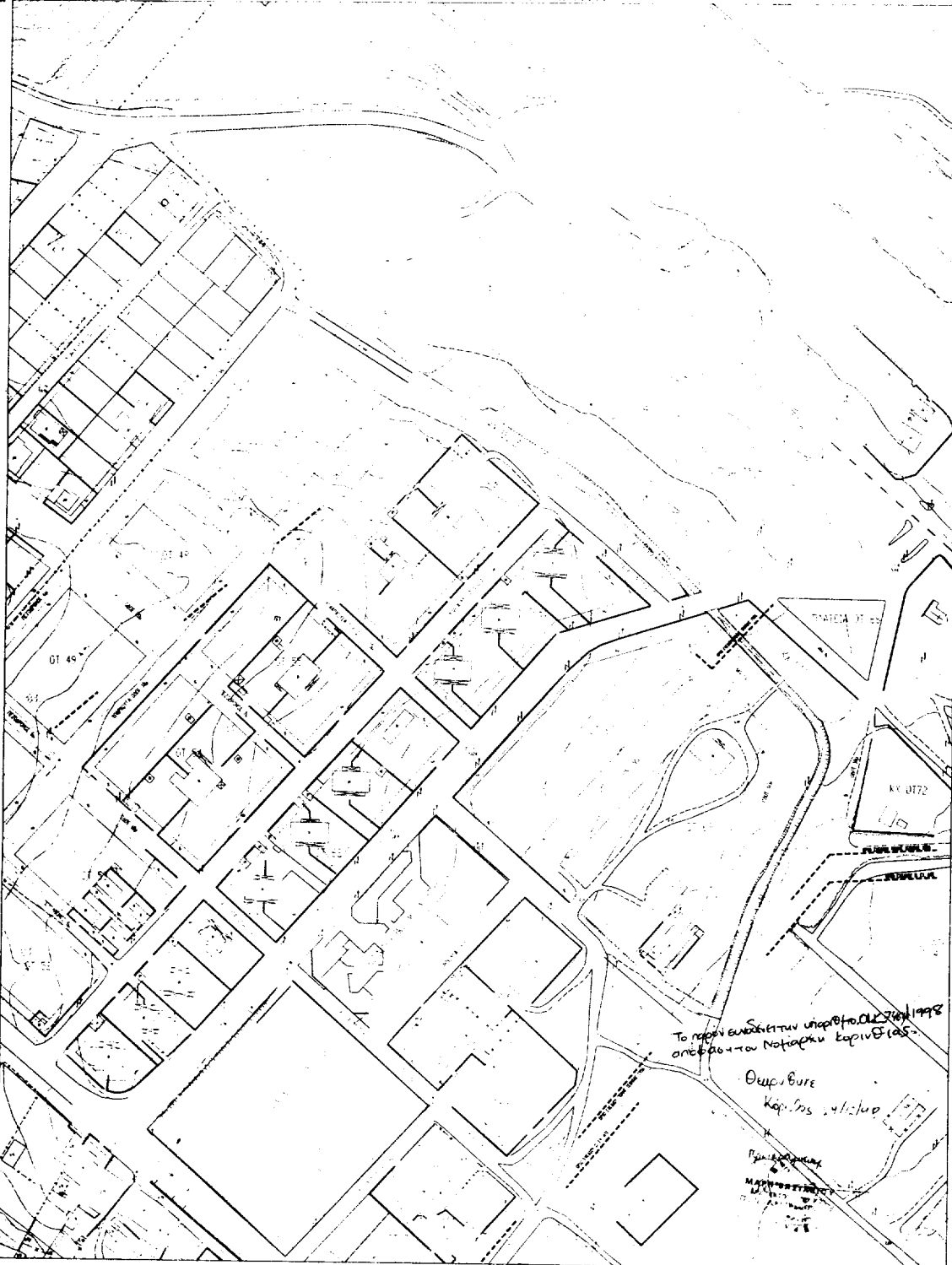
Θεωρήθηκε
Καρίδος 24 - 49
Η
Συμπληρωμένη
ΜΑΡΙΑ ΒΑΣΙΛΑΚΟΥ
ΠΡΩΤΟΤΥΠΟ ΤΕΧΝΙΚΟ
ΠΡΩΤΟΤΥΠΟ ΤΕΧΝΙΚΟ



ΠΕΡΙΦΕΡΕΙΑ ΠΕΛΟΠΟΝΝΗΣΟΥ
ΓΕΝΙΚΗ ΔΙΕΥΘΥΝΣΗ
ΤΕΧΝΙΚΗ ΥΠΗΡΕΣΙΑ Β' ΕΓΚΛ
ΚΑΤΑΣΤΑΣΙΑ ΓΕΩΜΕΤΡΙΑ ΚΑΙ
ΜΕΤΡΗΣΗ ΑΣΤΕΡΟΤΗΤΩΝ
ΜΕΤΡ. 10/10/98

ΚΑΤΑΣΤΑΣΙΑ ΓΕΩΜΕΤΡΙΑ ΚΑΙ
ΜΕΤΡΗΣΗ ΑΣΤΕΡΟΤΗΤΩΝ
ΜΕΤΡ. 10/10/98

ΚΑΤΑΣΤΑΣΙΑ ΓΕΩΜΕΤΡΙΑ ΚΑΙ
ΜΕΤΡΗΣΗ ΑΣΤΕΡΟΤΗΤΩΝ
ΜΕΤΡ. 10/10/98



| | |
|--|----------------|
| ΚΑΤΑΣΤΑΣΙΑ ΓΕΩΜΕΤΡΙΑ ΚΑΙ ΜΕΤΡΗΣΗ ΑΣΤΕΡΟΤΗΤΩΝ | ΜΕΤΡ. 10/10/98 |
| ΑΝΤΙΚΑΤΑΣΤΑΣΙΑ | ΜΕΤΡ. 10/10/98 |
| ΚΑΤΑΣΤΑΣΙΑ ΓΕΩΜΕΤΡΙΑ ΚΑΙ ΜΕΤΡΗΣΗ ΑΣΤΕΡΟΤΗΤΩΝ | ΜΕΤΡ. 10/10/98 |



ΚΑΤΑΣΤΑΣΙΑ ΓΕΩΜΕΤΡΙΑ ΚΑΙ ΜΕΤΡΗΣΗ ΑΣΤΕΡΟΤΗΤΩΝ
ΜΕΤΡ. 10/10/98

ΚΑΤΑΣΤΑΣΙΑ ΓΕΩΜΕΤΡΙΑ ΚΑΙ ΜΕΤΡΗΣΗ ΑΣΤΕΡΟΤΗΤΩΝ
ΜΕΤΡ. 10/10/98

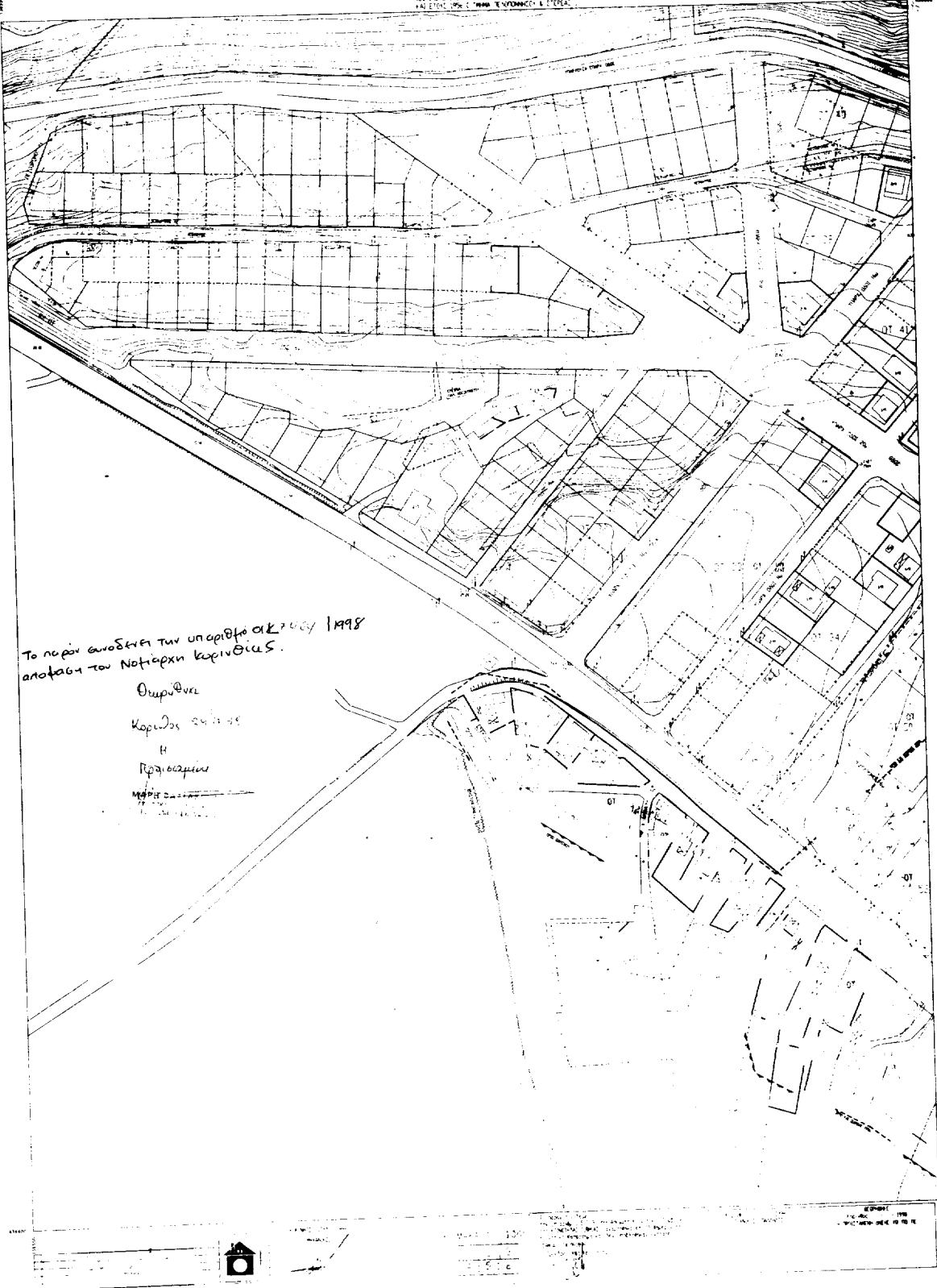
ΚΑΤΑΣΤΑΣΙΑ ΓΕΩΜΕΤΡΙΑ ΚΑΙ ΜΕΤΡΗΣΗ ΑΣΤΕΡΟΤΗΤΩΝ
ΜΕΤΡ. 10/10/98

ΕΙΣΗΓΗΤΗΣ

ΓΕΩΜΕΤΡΙΚΑ ΠΡΟΚΑΤΑΡΑΧΕΣ
ΓΕΩΜΕΤΡΙΚΩΝ
ΤΟΜΩΝ ΓΟΥΡ, ΑΥΤΟΔΕΙΧΤΩΝ & ΘΑΛΩΝ
ΚΟΙΝΟΤΗΤΑ ΓΕΩΜΕΤΡΙΚΩΝ ΚΟΙΝΟΤΗΤΩΝ
ΚΟΙΝΟΤΗΤΑ ΚΑΤΑΓΟΡΩΝ ΚΟΙΝΟΤΗΤΩΝ
ΜΕΡΟΣ ΤΩΝ ΤΕ

ΠΡΟΚΑΤΑΡΑΧΗ ΔΙΑΤΑΞΗΣ
ΜΕΡΟΣ ΤΩΝ ΤΕ
ΚΟΙΝΟΤΗΤΑ ΚΑΤΑΓΟΡΩΝ ΚΟΙΝΟΤΗΤΩΝ
ΚΟΙΝΟΤΗΤΑ ΓΕΩΜΕΤΡΙΚΩΝ ΚΟΙΝΟΤΗΤΩΝ
ΜΕΡΟΣ ΤΩΝ ΤΕ

ΚΑ. 07.38
17.10.94



Το παρόν συνοδεύει την υπ αριθμ. οικ. 2706/1998
απόφαση του Νοτιάρχη Κερκινθίας.

Θυρίδης
Κορδός 24/11/98
Η
Πρωτοκόπιο
ΜΑΡΤΙΝΟΣ



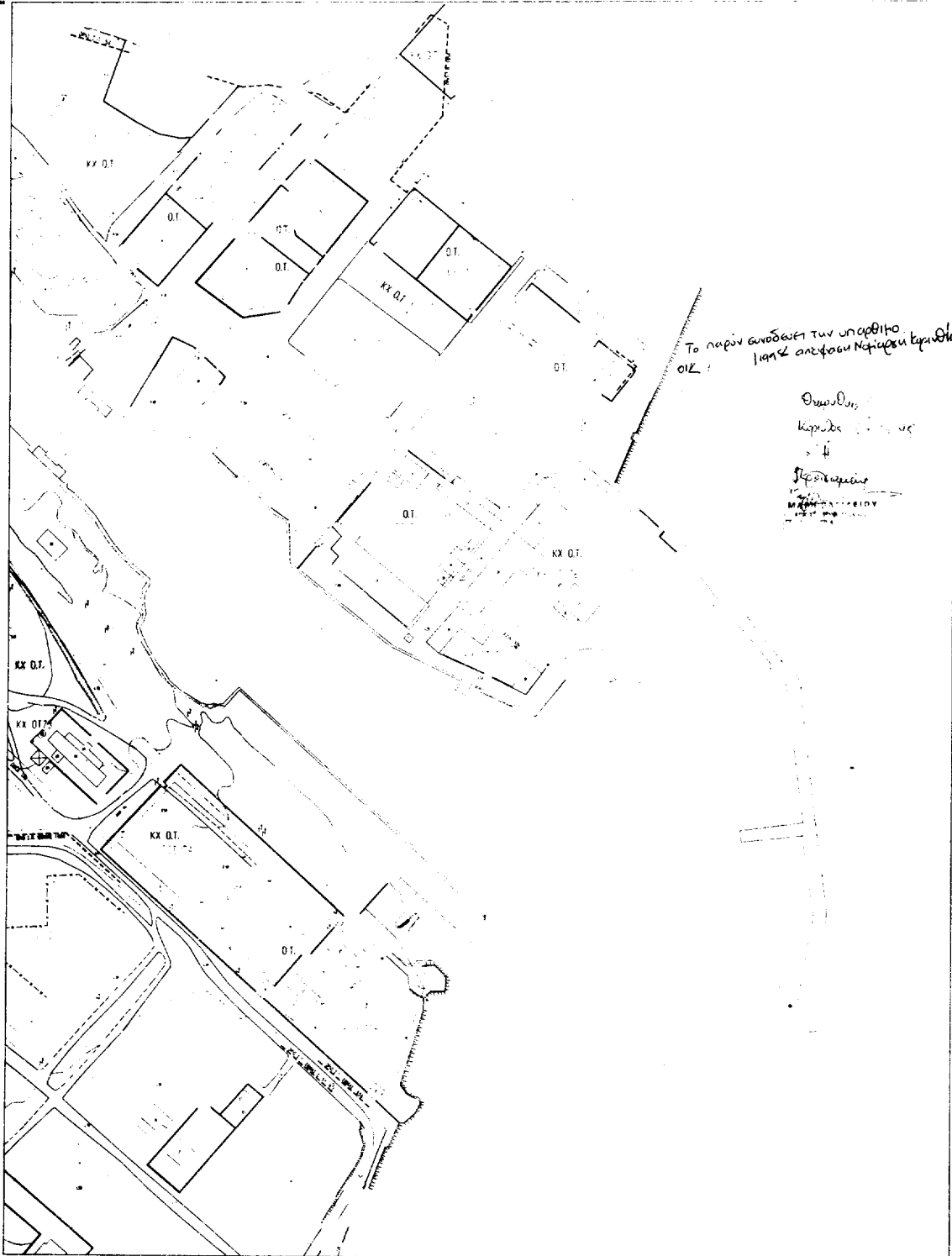
| | | | | | | | | | |
|----|----|----|----|----|----|----|----|----|----|
| 1 | 2 | 3 | 4 | 5 | 6 | 7 | 8 | 9 | 10 |
| 11 | 12 | 13 | 14 | 15 | 16 | 17 | 18 | 19 | 20 |
| 21 | 22 | 23 | 24 | 25 | 26 | 27 | 28 | 29 | 30 |
| 31 | 32 | 33 | 34 | 35 | 36 | 37 | 38 | 39 | 40 |
| 41 | 42 | 43 | 44 | 45 | 46 | 47 | 48 | 49 | 50 |

ΕΡΧΕΤΕ
17.10.94
17.10.94

ΠΕΡΙΦΕΡΕΙΑ ΠΕΛΑΓΟΠΟΝΗΣ
ΓΕΝΙΚΗ ΔΙΕΥΘΥΝΣΗ
ΤΜΗΜΑ ΕΡΓΩΝ ΚΑΤΑΣΤΡΟΦΩΝ ΚΑΙ ΕΠΙΣΚΕΥΩΝ
ΚΟΙΝΟΤΗΤΑ ΠΕΛΑΓΙΑΣ ΠΕΛΑΓΟΠΟΝΗΣ
ΚΟΙΝΟΤΗΤΑ ΑΓΙΟΥ ΓΕΩΡΓΙΟΥ ΠΕΛΑΓΟΠΟΝΗΣ
ΑΝΤΙΚΕΙΜΕΝΟ: ΑΝΤΙΚΑΤΑΣΤΑΣΗ ΚΑΙ ΕΠΙΣΚΕΥΗ
ΔΕΛΤΑ 10706

ΚΑΤΑΣΤΑΣΗ ΚΑΙ ΕΠΙΣΚΕΥΗ

| | | | |
|----|----|----|----|
| 1 | 2 | 3 | 4 |
| 5 | 6 | 7 | 8 |
| 9 | 10 | 11 | 12 |
| 13 | 14 | 15 | 16 |



Το παρόν συνοδεύει των υπαρχόντων
και με αντιστοιχία κτηματολόγιο

Ομοσπονδία
 Κοινότητας
 ΠΕΛΑΓΙΑΣ
 ΑΝΤΙΚΑΤΑΣΤΑΣΗ ΚΑΙ ΕΠΙΣΚΕΥΗ
 ΔΕΛΤΑ 10706

| | | | |
|----|----|----|----|
| 1 | 2 | 3 | 4 |
| 5 | 6 | 7 | 8 |
| 9 | 10 | 11 | 12 |
| 13 | 14 | 15 | 16 |

ΕΡΓΟ: ΑΝΤΙΚΑΤΑΣΤΑΣΗ ΚΑΙ ΕΠΙΣΚΕΥΗ
 ΚΑΤΑΣΤΑΣΗ ΚΑΙ ΕΠΙΣΚΕΥΗ
 ΔΕΛΤΑ 10706


Το παρόν συνοδεύει των υπαρχόντων
 και με αντιστοιχία κτηματολόγιο
 ΑΝΤΙΚΑΤΑΣΤΑΣΗ ΚΑΙ ΕΠΙΣΚΕΥΗ
 ΔΕΛΤΑ 10706

ΗΜΕΡΑ: 1998
 ΤΟΠΟΣ: ΠΕΛΑΓΙΑΣ

ΗΜΕΡΑ: 1998
 Η ΠΡΟΣΤΑΣΙΑ ΟΜΟΙΟΤΗΤΑΣ ΔΕΛΤΑ 10706

10706

ΠΕΡΙΦΕΡΕΙΑ ΞΑΝΘΗΣ
ΓΕΜΕΤΕΣ ΟΜΑΔΕΣ
ΓΕΩΜΕΤΡΟΣ ΑΡΧΙΤΕΚΤΟΝΟΣ
ΚΑΤΑΣΤΑΣΙΑ ΣΧΕΔΙΑΣΤΗΣ
ΚΑΤΑΣΤΑΣΙΑ ΕΠΙΣΤΗΜΟΝΑΣ
ΟΜΑΔΑ ΚΑΤΑΣΤΑΣΙΑΣ



Το παρόν αναδείχθη των υπαριθμ. οικ. 11998
αποφασ. του Νοτιοανατολ. κερκυραίου.

Βαρβιτσι
Κερκυραίου

Η
Προστασία
ΚΑΤΑΣΤΑΣΙΑΣ
ΚΑΤΑΣΤΑΣΙΑΣ
ΚΑΤΑΣΤΑΣΙΑΣ

| | | | |
|---|---|---|---|
| <p>ΕΠΙΣΤΗΜΟΝΑΣ ΑΔΑΜΟΣ ΚΥΡΙΑΖΟΠΟΥΛΟΣ</p> | <p>ΕΠΙΣΤΗΜΟΝΑΣ ΑΔΑΜΟΣ ΚΥΡΙΑΖΟΠΟΥΛΟΣ</p> | <p>ΕΠΙΣΤΗΜΟΝΑΣ ΑΔΑΜΟΣ ΚΥΡΙΑΖΟΠΟΥΛΟΣ</p> | <p>ΕΠΙΣΤΗΜΟΝΑΣ ΑΔΑΜΟΣ ΚΥΡΙΑΖΟΠΟΥΛΟΣ</p> |
|---|---|---|---|

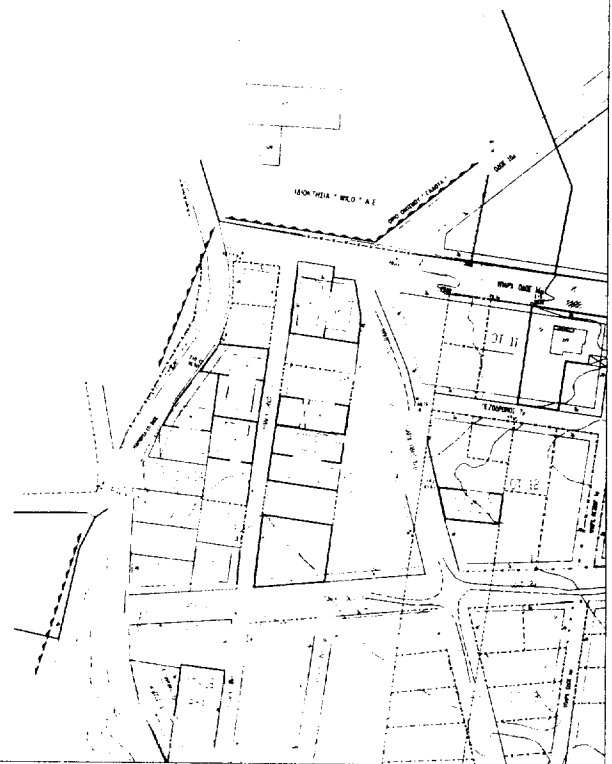
ΠΕΡΙΦΕΡΕΙΑ ΠΕΛΟΠΟΝΝΗΣΟΥ
ΓΕΝΙΚΗ ΔΙΕΥΞ.
ΤΜΗΜΑ ΤΩΝ ΑΥΤΟΔΙΟΙΚ. & ΕΛΛΗΝ.
ΚΟΙΝΟΤΗΤΑ ΓΕΩΡΓΙΑΣ ΚΑΡΠΙΝΑΣ
ΚΑΡΠΙΝΑΣ ΑΝΤΙΟΙΚΟΥΣΙΟΝ
ΜΕΤΡ. 10/10/75

ΚΑΤΑΣΤΑΣΙΑ

10708

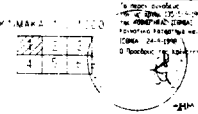
Το παρόν αναδείξει την υπαριθμ. οικ. γων. 1 και 2
αποταφών του Νοτιοδυτικ. Κοινοβ. 1985.

Θεωρήσει
Καρίνος 24/12/85



| | |
|------------|-------|
| ΚΑΤΑΣΤΑΣΙΑ | 10708 |
| ΚΑΤΑΣΤΑΣΙΑ | 10708 |
| ΚΑΤΑΣΤΑΣΙΑ | 10708 |

ΕΡΓΑΣΤΗΡΙΟ ΓΕΩΜΕΤΡΙΚΩΝ ΟΡΘΟΓΩΝΙΩΝ
ΑΣΑΝ. Θ. ΚΥΡΙΑΖΟΠΟΥΛΟΣ
ΜΗΤ. Α. ΤΩΝ ΒΕΛΛΗΝΩΝ - ΜΕΛΕΤΗΤΗΣ Α.Ε.
ΚΟΡΙΝΘΟΣ - ΚΟΡΙΝΘΟΥ 79
ΤΗΛ. 0264 4 0241 504



| | |
|------------|-------|
| ΚΑΤΑΣΤΑΣΙΑ | 10708 |
| ΚΑΤΑΣΤΑΣΙΑ | 10708 |
| ΚΑΤΑΣΤΑΣΙΑ | 10708 |