



ΕΦΗΜΕΡΙΔΑ ΤΗΣ ΚΥΒΕΡΝΗΣΕΩΣ ΤΗΣ ΕΛΛΗΝΙΚΗΣ ΔΗΜΟΚΡΑΤΙΑΣ

1 Φεβρουαρίου 2017

ΤΕΥΧΟΣ ΤΕΤΑΡΤΟ

Αρ. Φύλλου 10

ΠΕΡΙΕΧΟΜΕΝΑ

ΑΠΟΦΑΣΕΙΣ

- 1 Κήρυξη ως αναδασωτέας δημόσιας έκτασης δασικού χαρακτήρα, εμβαδού 0,829 στρ. στη θέση «Σχοινιάς» της περιφέρειας Δ.Κ. Λιβανατών, Δήμου Λοκρών, Π.Ε. Φθιώτιδας.
- 2 Κήρυξη έκτασης ως αναδασωτέας συνολικού εμβαδού 208.194,43 τετρ. μέτρων, στη θέση «Αγ. Παρασκευή» της Τοπικής Κοινότητας Αρχ. Νεμέας Δημοτικής Ενότητας Νεμέας του Δήμου Νεμέας Περιφερειακής Ενότητας Κορινθίας, λόγω πυρκαγιάς.
- 3 Κήρυξη έκτασης Δημοσίου Δάσους ως αναδασωτέας, εμβαδού Ε=4.039,56τ.μ. στη θέση «Βολιμπίρια» της κτηματικής περιφέρειας τ.κ. Ηλιοκάστρου, δ.ε. Ερμιόνης, του Δήμου Ερμιονίδας Περιφερειακής Ενότητας Αργολίδας, που καταστράφηκε λόγω εκχέρσωσης.

ΑΠΟΦΑΣΕΙΣ

Αριθμ. 4879/224953 π.ε.

(1)

Κήρυξη ως αναδασωτέας δημόσιας έκτασης δασικού χαρακτήρα, εμβαδού 0,829 στρ. στη θέση «Σχοινιάς» της περιφέρειας Δ.Κ. Λιβανατών, Δήμου Λοκρών, Π.Ε. Φθιώτιδας.

Ο ΓΕΝΙΚΟΣ ΓΡΑΜΜΑΤΕΑΣ
ΑΠΟΚΕΝΤΡΩΜΕΝΗΣ ΔΙΟΙΚΗΣΗΣ
ΘΕΣΣΑΛΙΑΣ ΚΑΙ ΣΤΕΡΕΑΣ ΕΛΛΑΔΑΣ

Έχοντας υπόψη:

1. Τις διατάξεις των άρθρων 24 παρ. 1 και 117 παρ. 3 του Συντάγματος.
2. Τις διατάξεις των άρθρων 6 και 280 του ν. 3852/2010 «Νέα Αρχιτεκτονική της Αυτοδιοίκησης και της Αποκεντρωμένης Διοίκησης- Πρόγραμμα Καλλικράτης» (ΦΕΚ 87 Α').
3. Το π.δ. 138/2010 «Οργανισμός της Αποκεντρωμένης Διοίκησης Θεσσαλίας και Στ. Ελλάδας» (ΦΕΚ 231 Α').
4. Τις διατάξεις του ν. 998/1979 «Περί προστασίας των δασών και των δασικών εν γένει εκτάσεων της χώρας» (ΦΕΚ 289 Α') όπως τροποποιήθηκαν με τον ν. 3208/2003 (ΦΕΚ 303 Α'), άρθρο 9 ν. 3818/2010 (ΦΕΚ 17 Α') και άρθρο 35 παρ.1 ν. 4280/2014 (ΦΕΚ 159 Α') και συγκεκριμένα:

α) του άρθρου 38 παρ. 1, β) του άρθρου 41 παρ. 1, όπως ισχύουν.

5. Τις διαταγές του Υπουργείου Γεωργίας:

α) 160417/1180/8-7-80, β) 182447/3049/24-9-80 και γ) 105204/2793/31-07-2002.

6. Την υπ' αριθ. 110789/1293/02-09-2014 διαταγή του Υ.Π.Ε.Κ.Α.

7. Την υπ' αριθ. 1669/33104/31-3-2011 απόφαση της Γ.Γ.Α.Δ.Ο.Σ.Τ.Ε «Μεταβίβαση δικαιώματος υπογραφής κ.λ.π. στους Δ/ντές Δασών των Νομών» (ΦΕΚ 648 Β').

8. Την υπ' αριθ. 5132/221928/14-12-2016 αναφορά του Δασαρχείου Αταλάντης, με την οποία προτείνεται η κήρυξη ως αναδασωτέας της αναφερόμενης στο θέμα έκτασης, αποφασίζουμε:

Κηρύσσουμε ως αναδασωτέα δημόσια έκταση δασικού χαρακτήρα, εμβαδού 0,829 στρ. στη θέση «Σχοινιάς» της περιφέρειας Δ.Κ. Λιβανατών, Δήμου Λοκρών, Π.Ε. Φθιώτιδας, η οποία καταστράφηκε από παράνομη εκχέρσωση και κατάληψη κατά το παρελθόν (από το έτος 1986 έως σήμερα). Η έκταση αυτή πριν την καταστροφή της καλύπτονταν από θαμνώδη δασική βλάστηση αείφυλλων πλατύφυλλων (αποτελούμενη κυρίως εκ πρίνου και σχίνου), με ποσοστό κάλυψης 70-90% και εμπίπτει στην κατηγορία των εκτάσεων του άρθρου 3 παρ. 1 του ν. 998/1979, όπως τροποποιήθηκε με τον ν. 4280/2014 και ισχύει σήμερα, αποτελεί δε μαζί με τις όμορες δασικού χαρακτήρα εκτάσεις οργανική ενότητα που συμβάλει στη διατήρηση της φυσικής και βιολογικής ισορροπίας και εξυπηρετεί την διαβίωση των ανθρώπων εντός του φυσικού περιβάλλοντος.

Απεικονίζεται με τα στοιχεία (8,α,β,γ,...λ,μ,4,5,ν,...π,7,8) και προσδιορίζεται επακριβώς από τις αντίστοιχες συντεταγμένες ΕΓΣΑ '87 στο συνημμένο τοπογραφικό διάγραμμα, κλίμακας 1:500, το οποίο συνοδεύει την απόφαση αυτή και έχει όρια:

Ανατολικά: Με παραλία και με έκταση μη δασικού χαρακτήρα σήμερα.
Δυτικά: Με έκταση μη δασικού χαρακτήρα.
Βόρεια: Με έκταση μη δασικού χαρακτήρα σήμερα και παραλία.
Νότια: Με έκταση μη δασικού χαρακτήρα σήμερα και έκταση μη δασικού χαρακτήρα.

Σκοπός της κήρυξης της ανωτέρω έκτασης ως αναδασωτέας, είναι η προστασία της, η διατήρηση του δασικού της χαρακτήρα, ο αποκλεισμός διάθεσης της για άλλη χρήση και η επαναδημιουργία της καταστραφείσας δασικής βλάστησης με φυσική αναγέννηση.

Επιτρέπεται υποβολή κατ' αυτής αίτησης ακύρωσης στο αρμόδιο Διοικητικό Εφετείο (άρθρο 47 ν. 3900/2010-ΦΕΚ 213 Α') μέσα σε προθεσμία εξήντα (60) ημερών, που αρχίζει από την επομένη της δημοσίευσής της (άρθρο 46 π.δ. 18/1989 - ΦΕΚ 8/Α').

Από τις διατάξεις της απόφασης αυτής δεν προκαλείται δαπάνη σε βάρος του κρατικού προϋπολογισμού.

Η απόφαση αυτή να δημοσιευθεί στην Εφημερίδα της Κυβερνήσεως.

Λαμία, 10 Ιανουαρίου 2017

Με εντολή Γενικού Γραμματέα

Αποκεντρωμένης Διοίκησης

Ο Διευθυντής Δασών Φθιώτιδας κ.α.α.

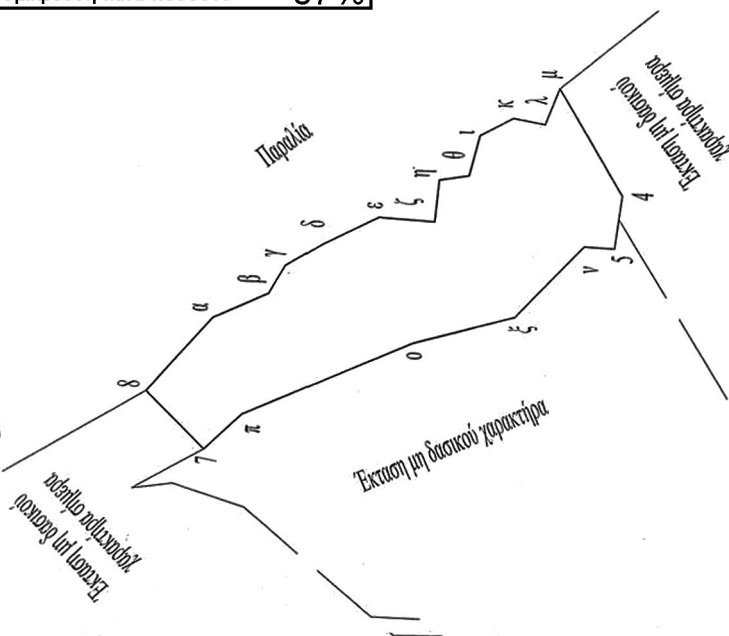
Ο Αναπληρωτής Διευθυντής Δασών

ΔΗΜΟΣΘΕΝΗΣ ΒΑΣΙΛΕΙΟΥ

ΤΟΠΟΓΡΑΦΙΚΟ ΔΙΑΓΡΑΜΜΑ

Αναδασωτέας δημόσιας έκτασης δασικού χαρακτήρα, εμβαδού 0,829 στρ. στη θέση «Σχοινιάς» Δ.Κ. Λιβανατών του Δήμου Λοκρών Π.Ε. Φθ/δός, που εκχερσόθηκε και καταλήφθηκε παράνομα.

ΚΛΙΜΑΚΑ 1:500

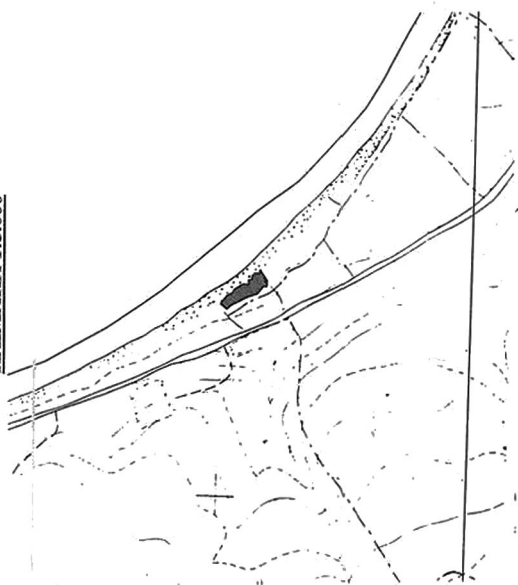


ΠΙΝΑΚΑΣ ΣΥΝΤΕΤΑΓΜΕΝΩΝ ΕΚΤΑΣΗΣ ΔΑΣΙΚΟΥ ΧΑΡΑΚΤΗΡΑ - Εμβαδού = 0,829 στρ.

ΣΗΜΕΙΟ	Χ	Υ
8	417260.7924	4287458.0512
α	417269.7056	4287450.7647
β	417272.7899	4287444.4468
γ	417276.1613	4287442.6990
δ	417278.9030	4287438.5760
ε	417282.3325	4287432.2119
ζ	417282.1163	4287425.7622
η	417287.0143	4287425.4543
θ	417287.7051	4287422.0523
ι	417292.4355	4287420.9892
κ	417294.6146	4287417.2150
λ	417294.0831	4287413.5473
μ	417298.4399	4287412.0384
ν	417286.1947	4287404.2197
ξ	417280.0094	4287404.8379
ο	417280.0296	4287404.8359
π	417280.1033	4287408.3241
ρ	417271.3772	4287415.9803
σ	417267.7720	4287427.5518
τ	417258.5661	4287446.8604

ΠΡΟΣΑΝΑΤΟΛΙΣΤΙΚΟ ΔΙΑΓΡΑΜΜΑ - ΚΛΙΜΑΚΑ 1:5.000
ΑΠΟΣΠΑΣΜΑ ΦΥΛΛΟΥ ΧΑΡΤΗ Γ.Υ.Σ. 5378/5

ΚΛΙΜΑΚΑ 1:5.000



: Εκχερσόσεις & καταλήψεις έκταση

ΕΘΝΙΚΟ ΤΥΠΟΓΡΑΦΕΙΟ
Για τεχνικούς λόγους στο σχεδιάγραμμα, από το ηλεκτρονικό αρχείο, έγινε σμίκρυνση κατά ποσοστό **57%**

ΣΗΜΕΙΟ	ΑΠΟΣΤΑΣΗ (Μ)
8-α	11,51
α-β	7,03
β-γ	3,80
γ-δ	4,99
δ-ε	7,19
ε-ζ	6,45
ζ-η	4,91
η-θ	3,47
θ-ι	4,85
ι-κ	4,36
κ-λ	3,71
λ-μ	4,61
μ-ν	14,53
ν-ξ	6,20
ξ-ο	3,59
ο-π	11,61
π-ρ	12,12
ρ-σ	21,39
σ-τ	5,95
τ-υ	9,51

Αντίγραφο στην αριθ. 4849/22.4959/2014 απόφαση μας.

ΘΕΩΡΗΘΗΚΕ

10-1-2014

Ο ΔΙΕΥΤΗΡΑΣ

ΔΙΕΥΘΥΝΣΗΣ ΔΑΣΩΝ Ν. ΦΘ/ΔΑΣ

Διεύθυνση Δασών κ.α.α.

ΔΙΕΥΘΥΝΣΗΣ ΒΑΣΙΛΕΙΟΥ

ΔΑΣΟΛΟΓΟΣ

ΕΛΕΓΧΘΗΚΕ
Από 14-12-2016

Αποδέκτης


14-12-2016

Η ΣΥΝΤΑΞΑΣΑ

ΛΕΩΝΙΔΑΣ

ΛΕΩΝΙΔΑΣ

ΔΑΣΟΛΟΓΟΣ



Αριθμ. 211590 (2)

Κήρυξη έκτασης ως αναδασωτέας συνολικού εμβαδού 208.194,43 τετρ. μέτρων, στη θέση «Αγ. Παρασκευή» της Τοπικής Κοινότητας Αρχ. Νεμέας Δημοτικής Ενότητας Νεμέας του Δήμου Νεμέας Περιφερειακής Ενότητας Κορινθίας, λόγω πυρκαγιάς.

Ο ΓΕΝΙΚΟΣ ΓΡΑΜΜΑΤΕΑΣ
ΑΠΟΚΕΝΤΡΩΜΕΝΗΣ ΔΙΟΙΚΗΣΗΣ
ΠΕΛΟΠΟΝΝΗΣΟΥ, ΔΥΤΙΚΗΣ ΕΛΛΑΔΑΣ
ΚΑΙ ΙΟΝΙΟΥ

Έχοντας υπόψη:

1. Τις διατάξεις:

α) Του ν. 2503/1997 «Διοίκηση, οργάνωση, στελέχωση της Περιφέρειας, ρύθμιση θεμάτων για την Τοπική Αυτοδιοίκηση και άλλες διατάξεις» (107 Α').

β) Του ν. 3200/1955 «Περί διοικητικής αποκέντρωσης» (97 Α') όπως τροποποιήθηκε και συμπληρώθηκε με το ν.δ. 532/1970 (103 Α') και μεταγενέστερες διατάξεις.

γ) Των άρθρων 6 και 280 του ν. 3852/2010 (Φ.Ε.Κ. 87/7-6-2010 τ.Α') «Νέα αρχιτεκτονική της Αυτοδιοίκησης και της Αποκεντρωμένης Διοίκησης - Πρόγραμμα Καλλικράτης».

δ) Του π.δ. 139/2010 (Φ.Ε.Κ. 232/27-12-2010 τ.Α') «Οργανισμός της Αποκεντρωμένης Διοίκησης Πελοποννήσου - Δυτικής Ελλάδας και Ιονίου».

2. Την υπ' αριθ. 40/29-12-2010 (Φ.Ε.Κ. 247/31-12-2010 τ.Α') πράξη του Υπουργικού Συμβουλίου περί παύσης εκ του Νόμου των Γενικών Γραμματέων των Περιφερειών και διορισμού Γενικών Γραμματέων στις Αποκεντρωμένες Διοικήσεις του Κράτους.

3. Την υπ' αριθ. 4 της 6.2.2015 (Φ.Ε.Κ. 24/Α'/2015) πράξη του Υπουργικού Συμβουλίου, περί αποδοχής παραιτήσεων των Γενικών Γραμματέων των Αποκεντρωμένων Διοικήσεων της Χώρας και το άρθρο 56 του ν. 4257/2014 (Φ.Ε.Κ. 93/Α'/14-4-2014).

4. Τις Διαταγές του Υπουργείου Γεωργίας: α) 160417/1180/8-7-1980, β) 182447/3049/24-8-1980.

5. Τις διατάξεις:

α) Της παρ. 1 άρθρου 24 και της παρ. 3 άρθρου 117 του Συντάγματος της χώρας μας.

β) Του ν. 998/1979 «Περί προστασίας των δασών και των δασικών εν γένει εκτάσεων της χώρας» (289 Α') και συγκεκριμένα των άρθρων 38 και 41, σε συνδυασμό με την παρ. 1 άρθρου 3 και τις παρ. 1ε και 2ε άρθρου 4 του ίδιου νόμου, όπως έχει τροποποιηθεί και ισχύει σήμερα.

6. Τις διατάξεις του ν. 2612/1998 «Ανάθεση της Δασοπυρόσβεσης στο Πυροσβεστικό Σώμα και άλλες διατάξεις» (112 Α').

7. Την υπ' αριθ. 204041/4-11-2016 πρόταση του Δασαρχείου Κορίνθου, μετά την από 4-11-2016 Έκθεση Αυτοψίας του Δασολόγου Βασιλείου Δελή, σύμφωνα με την οποία η αναφερόμενη στο θέμα έκταση με συνολικό εμβαδόν 208.194,43 τετρ. μέτρα (διακόσιες οκτώ χιλιάδες, εκατόν ενενήντα τέσσερα τετρ. μέτρα και σαράντα τρία εκατοστά τετρ. μέτρου), όπως αυτή αποτυπώνεται στο από 4-11-2016 συνημμένο τοπογραφικό διάγραμμα κλίμακα 1:5.000, εντοπίζεται επί αυτού σε απόσπασμα του υπ' αριθ. 384 188 Ορθοφωτοχάρτη με κλίμακα 1:10.000

και οριοθετείται με τη χρήση συντεταγμένων του Ε.Γ.Σ.Α. '87, αποτελούμενη από δύο (2) τμήματα επιφανείας, που περιγράφονται με τα στοιχεία 1, 2, 3, 4, 5, ..., 62, 63, 64, 1 και 65, 66, 67, 68, 65 όπου συντάξε ο Δασολόγος του Δασαρχείου Κορίνθου Βασιλείος Δελής, καλυπτόταν αντίστοιχα από δάσος αείφυλλων πλατύφυλλων (σχίνο, πρίνο κ.ά.) και Χαλεπίου Πεύκης, κανονικής έως σύμπυκνης συγκόμωσης, που καταστράφηκε από την πυρκαγιά που εκδηλώθηκε στις 2 Σεπτεμβρίου έτους 2016 και συνεπώς επιβάλλεται η κήρυξη της ως αναδασωτέας, αποφασίζουμε:

Κηρύσσουμε ως αναδασωτέα τη Δημόσια έκταση συνολικού εμβαδού 208.194,43 τετρ. μέτρων, στη θέση «Αγ. Παρασκευή» της Τοπικής Κοινότητας Αρχ. Νεμέας Δημοτικής Ενότητας Νεμέας του Δήμου Νεμέας Περιφερειακής Ενότητας Κορινθίας, η οποία αποτελεί «δάσος» σύμφωνα με την παρ. 1 άρθρου 3 του ν. 998/1979, όπως τροποποιήθηκε και ισχύει σήμερα, αποτυπώνεται στο από 4-11-2016 συνημμένο Τοπογραφικό Διάγραμμα κλίμακα 1:5.000, οριοθετείται με τη χρήση συντεταγμένων στο Ε.Γ.Σ.Α. '87, ως εξής:

Σημείο	1 : X=385246.02 Y=4188824.69
"	2 : X=385242.62 Y=4188805.35
"	3 : X=385214.30 Y=4188810.54
"	4 : X=385132.70 Y=4188807.11
"	5 : X=385135.08 Y=4188789.91
"	6 : X=385156.19 Y=4188760.52
"	7 : X=385164.78 Y=4188732.57
"	8 : X=385157.24 Y=4188700.60
"	9 : X=385149.60 Y=4188693.39
"	10 : X=385113.77 Y=4188688.10
"	11 : X=385078.12 Y=4188689.09
"	12 : X=385058.26 Y=4188658.26
"	13 : X=385051.36 Y=4188656.05
"	14 : X=385019.74 Y=4188658.06
"	15 : X=384996.93 Y=4188650.50
"	16 : X=384987.08 Y=4188650.94
"	17 : X=384953.13 Y=4188615.29
"	18 : X=384926.59 Y=4188643.14
"	19 : X=384834.48 Y=4188590.66
"	20 : X=384766.51 Y=4188520.79
"	21 : X=384743.73 Y=4188490.92
"	22 : X=384353.05 Y=4188493.59
"	23 : X=384364.61 Y=4188419.67
"	24 : X=384310.17 Y=4188383.16
"	25 : X=384188.47 Y=4188150.06
"	26 : X=384214.69 Y=4188116.29
"	27 : X=384306.83 Y=4188204.45
"	28 : X=384352.67 Y=4188182.84
"	29 : X=384409.92 Y=4188246.87
"	30 : X=384485.85 Y=4188263.81
"	31 : X=384547.30 Y=4188192.13
"	32 : X=384511.10 Y=4188166.61
"	33 : X=384525.11 Y=4188151.05
"	34 : X=384549.08 Y=4188161.63
"	35 : X=384643.02 Y=4188246.38
"	36 : X=384693.59 Y=4188361.62
"	37 : X=384736.83 Y=4188411.49
"	38 : X=384860.05 Y=4188398.12

39 : X=384799.25 Y=4188449.73
40 : X=384866.29 Y=4188533.90
41 : X=384906.37 Y=4188522.77
42 : X=384930.47 Y=4188562.88
43 : X=385020.33 Y=4188510.79
44 : X=385039.53 Y=4188489.71
45 : X=385059.89 Y=4188487.87
46 : X=385088.76 Y=4188490.99
47 : X=385105.70 Y=4188497.86
48 : X=385120.78 Y=4188511.46
49 : X=385130.63 Y=4188524.48
50 : X=385146.39 Y=4188513.38
51 : X=385162.48 Y=4188510.11
52 : X=385190.96 Y=4188583.02
53 : X=385285.95 Y=4188582.46
54 : X=385283.64 Y=4188647.96
55 : X=385301.42 Y=4188665.85
56 : X=385314.75 Y=4188655.91
57 : X=385333.80 Y=4188595.87
58 : X=385356.66 Y=4188620.18
59 : X=385343.75 Y=4188644.71
60 : X=385344.39 Y=4188679.88
61 : X=385388.44 Y=4188730.95
62 : X=385346.90 Y=4188718.82
63 : X=385255.19 Y=4188770.74
64 : X=385280.66 Y=4188811.12
65 : X=385321.79 Y=4188867.22
66 : X=385362.83 Y=4188863.49
67 : X=385373.03 Y=4188807.70
68 : X=385311.70 Y=4188829.19

και συνορεύει:

ΒΟΡΕΙΑ: Με δάσος και μη δασική έκταση.

ΝΟΤΙΑ: Με δάσος και μη δασική έκταση.

ΑΝΑΤΟΛΙΚΑ: Με δάσος και μη δασική έκταση.

ΔΥΤΙΚΑ: Με δάσος και μη δασική έκταση,

όπως φαίνεται και στο ως άνω τοπογραφικό διάγραμμα, που συνέταξε ο Δασολόγος του Δασαρχείου Κορίνθου Βασίλειος Δελής και θεώρησε ο Δασάρχης, με σκοπό την επανεγκατάσταση με φυσική ή τεχνητή αναγέννηση της δασικής βλάστησης που καταστράφηκε από την πυρκαγιά.

Από τις διατάξεις της απόφασης αυτής δεν προκαλείται δαπάνη σε βάρος του κρατικού προϋπολογισμού.

Κατά της παρούσας απόφασης, σύμφωνα με τις διατάξεις της παρ. 1 άρθρου 47 του ν. 3900/2010, όπως τροποποίησε το άρθρο 1 του ν. 702/1977, επιτρέπεται προσφυγή από οποιονδήποτε έχει έννομο συμφέρον, ενώπιον του (αρμοδίου) τριμελούς Διοικητικού Εφετείου, εντός εξήντα ημερών από την επομένη της δημοσίευσής ή κοινοποίησής αυτής.

Η απόφαση αυτή να δημοσιευθεί στην Εφημερίδα της Κυβερνήσεως.

Πάτρα, 30 Δεκεμβρίου 2016

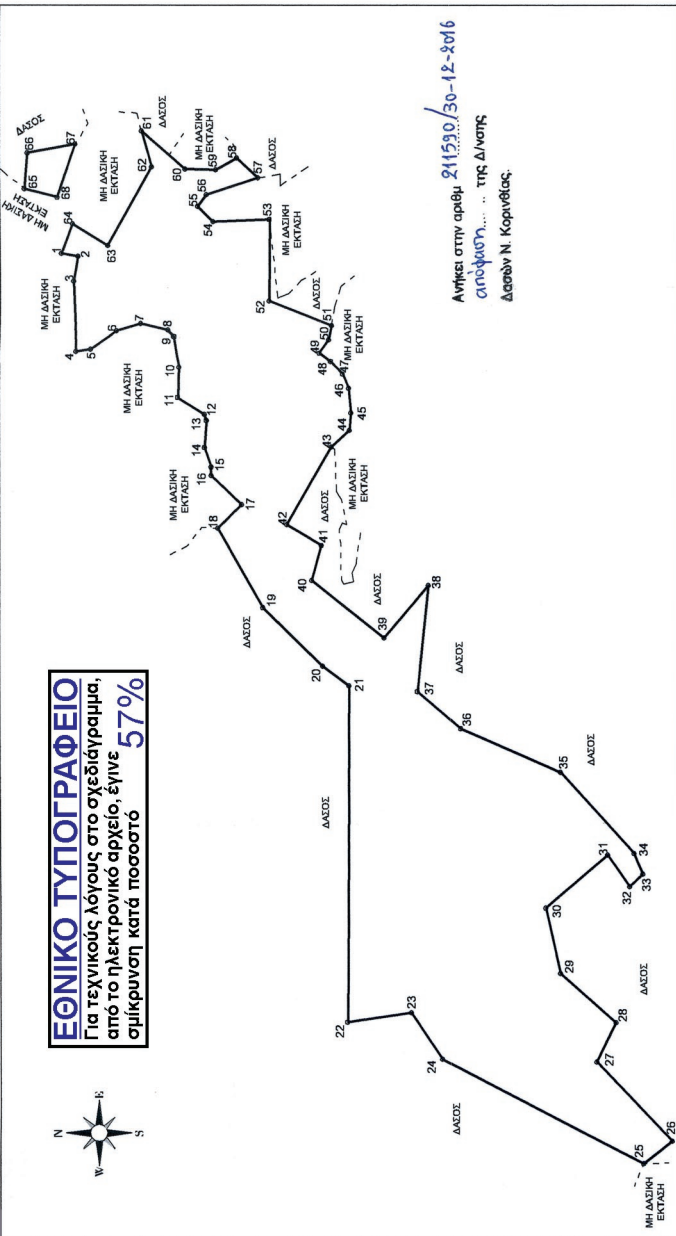
Ο Ασκών καθήκοντα Γενικού Γραμματέα

Αποκεντρωμένης Διοίκησης

ΔΙΟΝΥΣΙΟΣ ΠΑΝΑΓΙΩΤΟΠΟΥΛΟΣ

ΑΝΗΚΕΙ ΣΤΟ ΥΠ' ΑΡΙΘΜ. 204041/4-11-2016 ΕΓΓΡΑΦΟ ΤΟΥ ΔΑΣΑΡΧΕΙΟΥ ΚΟΡΙΝΘΟΥ
 ΤΟΠΟΓΡΑΦΙΚΟ ΔΙΑΓΡΑΜΜΑ ΚΛΙΜΑΚΑΣ 1: 5.000 ΚΑΙ ΑΠΟΣΠΑΣΜΑ ΕΚ ΤΟΥ ΣΦ 4_188 ΟΡΘΟΦΩΤΟΧΑΡΤΗ ΚΛΙΜΑΚΑΣ 1: 10.000
 ΣΤΟ ΟΠΟΙΟ ΑΠΟΤΥΠΩΝΕΤΑΙ ΤΟ ΔΗΜΟΣΙΟ ΔΑΣΟΣ ΠΕΥΚΗΣ & ΛΕΥΦΥΛΛΩΝ ΠΛΑΤΥΦΥΛΛΩΝ ΠΟΥ ΚΑΤΑΣΤΡΑΦΗΚΑΝ ΑΠΟ ΤΗΝ ΠΥΡΚΑΓΙΑ ΤΗΣ 2-9-2016 ΣΤΗ ΘΕΣΗ "ΑΓ. ΠΑΡΑΣΚΕΥΗ" ΤΚ ΑΡΧ.
 ΝΕΜΕΑΣ ΤΟΥ ΔΗΜΟΥ ΝΕΜΕΑΣ, ΣΥΝΟΛΙΚΟ ΕΜΒΑΔΟ ΕΚΤΑΣΗΣ 208.194,43 τμ

ΕΘΝΙΚΟ ΤΥΠΟΓΡΑΦΕΙΟ
 Για τεχνικούς λόγους στο σχεδιάγραμμα,
 από το ηλεκτρονικό αρχείο, έγινε 57%
 σμίκρυνση κατά ποσοστό



ΟΡΘΟΦΩΤΟΝΙΣ ΣΥΝΤΕΤΑΓΜΕΝΗΣ ΚΟΡΙΦΩΝ ΣΤΟ ΕΓΓΡΑΦΟ	ΕΤΣΑ 87
1	385246.02 418824.69 35 384643.02 4188246.38
2	385242.62 418880.35 36 384683.59 4188361.62
3	385214.30 418881.04 37 384736.83 4188411.49
4	385132.70 418880.71 38 384680.05 4188398.12
5	385135.08 418878.91 39 384799.25 4188448.73
6	385166.19 418876.52 40 384866.29 4188533.90
7	385164.78 418873.52 41 384806.37 4188522.77
8	385157.24 418870.60 42 384930.47 4188562.88
9	385149.60 418869.39 43 385020.33 4188510.79
10	385113.77 418868.10 44 385039.53 4188489.71
11	385078.12 418868.09 45 385069.89 4188487.87
12	385058.26 418868.26 46 385088.76 4188460.99
13	385051.36 418868.05 47 385105.70 4188467.86
14	385019.74 418868.06 48 385120.78 4188511.46
15	384996.93 418869.50 49 385130.63 4188524.48
16	384987.08 418869.94 50 385146.39 4188513.38
17	384953.13 418868.14 51 385162.48 4188510.11
18	384926.59 418868.14 52 385190.98 4188583.02
19	384834.48 418869.88 53 385285.95 4188582.46
20	384766.51 4188520.79 54 385283.64 4188647.96
21	384743.73 4188490.92 55 385301.42 4188665.85
22	384353.05 4188493.59 56 385314.75 4188655.91
23	384364.61 4188419.67 57 385333.80 4188695.87
24	384310.17 4188383.16 58 385356.66 4188620.18
25	384188.47 4188150.06 59 385343.75 4188644.71
26	384214.69 4188116.29 60 385344.39 4188679.88
27	384306.83 4188204.45 61 385388.44 4188730.95
28	384352.67 4188182.84 62 385346.90 4188718.82
29	384409.92 4188246.87 63 385255.19 4188770.74
30	384485.85 4188263.81 64 385280.66 4188811.12
31	384547.30 4188192.13 65 385321.79 4188867.22
32	384511.10 4188166.81 66 385362.83 4188863.49
33	384525.11 4188151.05 67 385373.03 4188807.70
34	384549.08 4188161.63 68 385311.70 4188829.19



Πάτρα 30/12/16
 Ο σφικόν καθήκοντα
 Γ. ΓΡΑΦΕΙΟ

Διευθύντρια Αποστολής
 Γεν. Δ/νσης Χαρτογραφίας &
 Περικλή Πολιτικής

Κορινθός 21/1/16
 Ο Δ/ντης Δασών
 Π. Κορινθίας
 Δασολόγος

Κορινθός 4/1/16
 Ο Συγγραφέας
 Π. Κορινθίας
 Δασολόγος

Κορινθός 4/1/16
 Ο Συγγραφέας
 Β. Δελής
 Δασολόγος

Αριθμ. 3664 (3)

Κήρυξη έκτασης Δημοσίου Δάσους ως αναδασωτέας, εμβαδού Ε=4.039,56τ.μ. στη θέση «Βολιμπίρια» της κτηματικής περιφέρειας τ.κ. Ηλιοκάστρου, δ.ε. Ερμιόνης, του Δήμου Ερμιονίδας Περιφερειακής Ενότητας Αργολίδας, που καταστράφηκε λόγω εκχέρσωσης.

Ο ΓΕΝΙΚΟΣ ΓΡΑΜΜΑΤΕΑΣ
ΑΠΟΚΕΝΤΡΩΜΕΝΗΣ ΔΙΟΙΚΗΣΗΣ
ΠΕΛΟΠΟΝΝΗΣΟΥ, ΔΥΤΙΚΗΣ ΕΛΛΑΔΑΣ
ΚΑΙ ΙΟΝΙΟΥ

Έχοντας υπόψη:

1. Τις διατάξεις του άρθρου 280 του ν.3852/2010 (ΦΕΚ τ.Α' 87/7-6-2010) «Νέα Αρχιτεκτονική της Αυτοδιοίκησης και της Αποκεντρωμένης Διοίκησης - Πρόγραμμα Καλλικράτης».

2. Τις διατάξεις του π.δ.139/2010 (ΦΕΚ τ.Α' 232/27-12-2010) «Οργανισμός της Αποκεντρωμένης Διοίκησης Πελοποννήσου, Δυτικής Ελλάδας και Ιονίου».

3. Την αριθμ.20883/2671/26-2-2013 (ΦΕΚ τ.Γ' 278/7-3-2013), απόφαση του Γενικού Γραμματέα Αποκεντρωμένης Διοίκησης Πελοποννήσου-Δυτικής Ελλάδας και Ιονίου «Τοποθέτηση προϊστάμενου της Δ/σης Δασών Αργολίδας της Γενικής Δ/σης Δασών και Αγροτικών Υποθέσεων».

4. Τις διατάξεις του άρθρου 56 του ν.4257/2014 (ΦΕΚ τ.Α' 93/14-4-2014) «επείγουσες ρυθμίσεις αρμοδιότητας Υπουργείου Εσωτερικών».

5. Την αριθμ.4/6-2-2015 (ΦΕΚτ.Α'24/6-2-2015) πράξη του Υπουργικού Συμβουλίου «περί αποδοχής παραιτήσεων των Γ. Γραμματέων των Αποκεντρωμένων Διοικήσεων της Χώρας».

6. Τις διατάξεις των άρθρων 24 παρ.1 και 117 παρ. 3 του Συντάγματος.

7. Τις διατάξεις των άρθρων 38 παρ.1 (όπως αντικαταστάθηκε από το άρθρο 35 παρ.1 του ν.4280/2014 (ΦΕΚ τ.Α' 159/8-8-2014) «περιβαλλοντική αναβάθμιση ρυθμίσεις δασικής νομοθεσίας και άλλες διατάξεις» και το άρθρο 32 παρ.1 του ν.4342/2015 και τροποποιήθηκε με το ν.3208/2003) και 41 παρ.1 του ν.998/1979 (ΦΕΚ τ.Α' 289/29-12-1979) «περί προστασίας των δασών και των δασικών εν γένει εκτάσεων της Χώρας» όπως ισχύει.

8. Τις διατάξεις του ν.3208/2003 (ΦΕΚ τ.Α' 303/24-12-2003) «προστασία δασικών οικοσυστημάτων κ.λπ.» όπως τροποποιήθηκε και ισχύει (σχετ. ν.4280/2014).

9. Τις σχετικές με την κήρυξη εκτάσεων ως αναδασωτέων εγκύκλιες διαταγές του Υπουργείου Γεωργίας με αριθμ: α) 160417/1180/8-7-1980 β) 182447/3049/24-9-1980 γ) 168692/3318/5-10-1981 δ) 85144/1468/9-9-1992 και ε) 60284/365/26-1-1994.

10. Την αριθμ. Δ.Υ./24-1-2016 «Πρόταση» της Δασοπόνου Μ. Σφήνα.

11. Την αριθμ.224869/25-11-2016 «Πρόταση» της Δ/σης Δασών Αργολίδας.

12. Το γεγονός ότι με την παρούσα απόφαση δεν προκαλείται δαπάνη σε βάρος του κρατικού προϋπολογισμού, αποφασίζουμε:

Κηρύσσουμε ως αναδασωτέα, με σκοπό την με φυσική ή τεχνητή αναγέννηση της Δασικής βλάστησης που καταστράφηκε λόγω εκχέρσωσης, την έκταση Δημοσίου Δάσους κατά την έννοια της παρ.1 του άρθρ.3 του ν.998/1979 όπως αντικαταστάθηκε από την παρ.1 του άρθρ.1 του ν.3208/2003 και όπως ισχύει και η οποία εντάσσεται και ανήκει από άποψη ωφελιμότητας και θέσης, στην κατηγορία της παρ.1 εδάφ. ε και σε κανένα εδάφιο της παρ.2 του άρθρ.4 του ν.998/1979, εμβαδού Ε=4.039,56 τ.μ. που βρίσκεται στη θέση «Βολιμπίρια» της κτηματικής περιφέρειας τ.κ. Ηλιοκάστρου, δ.ε. Ερμιόνης του Δήμου Ερμιονίδας Περιφερειακής Ενότητας Αργολίδας, απεικονίζεται δε στο από 18-11-2016 τοπογραφικό διάγραμμα με κλίμακα 1:1000 που συντάξε η Δασοπόνος Μαρία Σφήνα της Δ/σης Δασών Αργολίδας και ορίζεται από τα περιμετρικά στοιχεία (1,2,3,4,5,6,7,8,9,10,11,12,13,1), θεωρημένο από τον προϊστάμενο της Δ/σης Δασών Αργολίδας και συνοδεύει την παρούσα απόφαση.

Η έκταση των 4.039,56τ.μ. συνορεύει:

Ανατολικά: Με Δημόσιο Δάσος.
Δυτικά: Με Δημόσιο Δάσος.
Βόρεια: Με αγροτική έκταση.
Νότια: Με Δημόσιο Δάσος.




Σκοπός της κήρυξης της ανωτέρω έκτασης Δημοσίου Δάσους ως αναδασωτέας είναι η διατήρηση του χαρακτήρα αυτής ως Δάσους, ο αποκλεισμός διάθεσης της για άλλη χρήση και η αποκατάσταση της καταστραφείσης Δασικής βλάστησης, κυρίως από τα δασοπονικά είδη: Πουρνάρι (*Quercus coccifera*), Σχίνο (*Pistacia lentiscus*), Αγριελιά (*Olea Europa var sylvestris*), Φοινική άρκευθοβένια (*Juniperus Phoinicea*), Ασπάλαθο (*Calycotome villosa*) και Ρείκι (*Erica Arborea*), το δε ποσοστό δασοκάλυψης της έκτασης πριν την επέμβαση (εκχέρσωση) ανέρχονταν σε 50-60%.

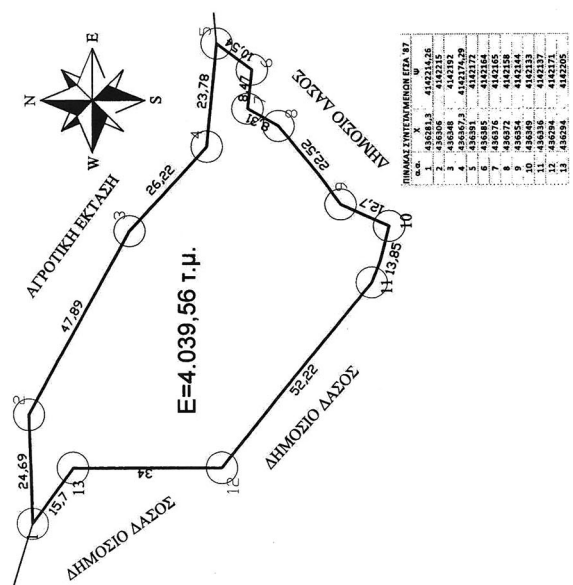
Κατά της ανωτέρω Απόφασης μπορεί να ασκηθεί αίτηση ακύρωσης, ενώπιον του Διοικητικού Εφετείου Τρίπολης, από κάθε φυσικό ή νομικό πρόσωπο που έχει έννομο συμφέρον, άρθρο 46 του π.δ.18/1989 (ΦΕΚ τ.Α' 8/9-1-1989).

Από τις διατάξεις της απόφασης αυτής δεν προκαλείται δαπάνη σε βάρος του κρατικού προϋπολογισμού.

Η απόφαση αυτή να δημοσιευθεί στην Εφημερίδα της Κυβερνήσεως.

Πάτρα 30 Δεκεμβρίου 2016
Ο Ασκών καθήκοντα Γενικού Γραμματέα
Αποκεντρωμένης Διοίκησης
ΔΙΟΝΥΣΙΟΣ ΠΑΝΑΓΙΩΤΟΠΟΥΛΟΣ

 <p>ΕΛΛΗΝΙΚΗ ΔΗΜΟΚΡΑΤΙΑ ΑΠΟΚΕΝΤΡΩΜΕΝΗ ΔΙΟΙΚΗΣΗ ΠΕΛΟΠΟΝΝΗΣΟΥ-ΛΥΚΙΣΣΗΣ ΕΛΛΑΔΑΣ & ΙΟΝΙΟΥ ΓΕΝΙΚΗ ΔΙΕΥΘΥΝΣΗ ΔΑΣΩΝ & ΑΓΡΟΤΙΚΩΝ ΥΠΟΘΕΣΕΩΝ Δ/ΝΣΗ ΣΥΝΤΟΝΙΣΜΟΥ & ΕΠΙΦΕΡΗΣΗΣ ΔΑΣΩΝ ΔΙΕΥΘΥΝΣΗ ΔΑΣΩΝ ΑΡΓΟΛΙΔΑΣ</p>	
<p>ΤΟΠΟΓΡΑΦΙΚΟ ΔΙΑΓΡΑΜΜΑ</p>	
<p>Θέμα: «Αποτίμηση έκτασης Δημοσίου Δάσους για την κήρυξη της ως Αναδασωτέας, που καταστράφηκε λόγω εκχέρσωσης»</p>	
<p>Θύση: «Βελάμπιτσαν» τ.κ. Ηλιοκάστρου, δ.ε. Ερμιόνης του Δήμου Ερμιονίδας Περιφερειακής Ενότητας Αργολίδας.</p>	
<p>Ανίκη στην αριθμ..... 3664/30-19-2016.....Απόφαση κήρυξης αναδασωτέας του Γενικού Γραμματέα Αποκεντρωμένης Διοίκησης Πελοποννήσου - Δυτικής Ελλάδας & Ιονίου.</p>	
Κλίμακα 1:1000	Εμβαδόν Ε=4.039,56τ.μ. Περιμετρικά Στοιχεία: (1,2,3,4,5,6,7,8,9,10,11,12,13,1)
Ημερομηνία: Ναύπλιο 18-11-2016	Η Συντάκτρια Μαρία Σφήνα Δασολόγος
Ημερομηνία: Ναύπλιο 29-11-2016	 <p>Θεωρήθηκε Α.Δ.Π.Δ.Ε.&Ι. Δασών Αργολίδας</p>
Ημερομηνία: Πάτρα 30/12/2016	 <p>ΘΕΩΡΗΘΗΚΕ Ο ΔΕΚΤΗΣ ΓΡΑΜΜΑΤΕΑΣ Α.Δ.Π.Δ.Ε.&Ι. ΔΙΟΝΥΣΙΟΣ ΠΑΝΑΓΙΩΤΟΠΟΥΛΟΣ</p>



ΕΘΝΙΚΟ ΤΥΠΟΓΡΑΦΕΙΟ
Για τεχνικούς λόγους στο σχεδιάγραμμα,
από το ηλεκτρονικό αρχείο, έγινε
σμίκρυνση κατά ποσοστό **58%**